





Legende

-  Lieferbar
-  Blattschnitt der TÜK200
-  Landesgrenze
-  Landkreisgrenze mit Name

Die Kartenerstellung (Farbplots) erfolgt vollautomatisiert aus der Bodenübersichtskarte 1: 50 000 (BÜK50) nach den im NIBIS® vorliegenden Regelwerken zur Aggregierung durch inhaltliche Zusammenfassung und einfache kartographische Generalisierung.

Kontakt:

Michael Fleer
Fon: 0049-(0)511-643-3804
Fax: 0049-(0)511-643-533804
fachdaten@lbeg.niedersachsen.de

