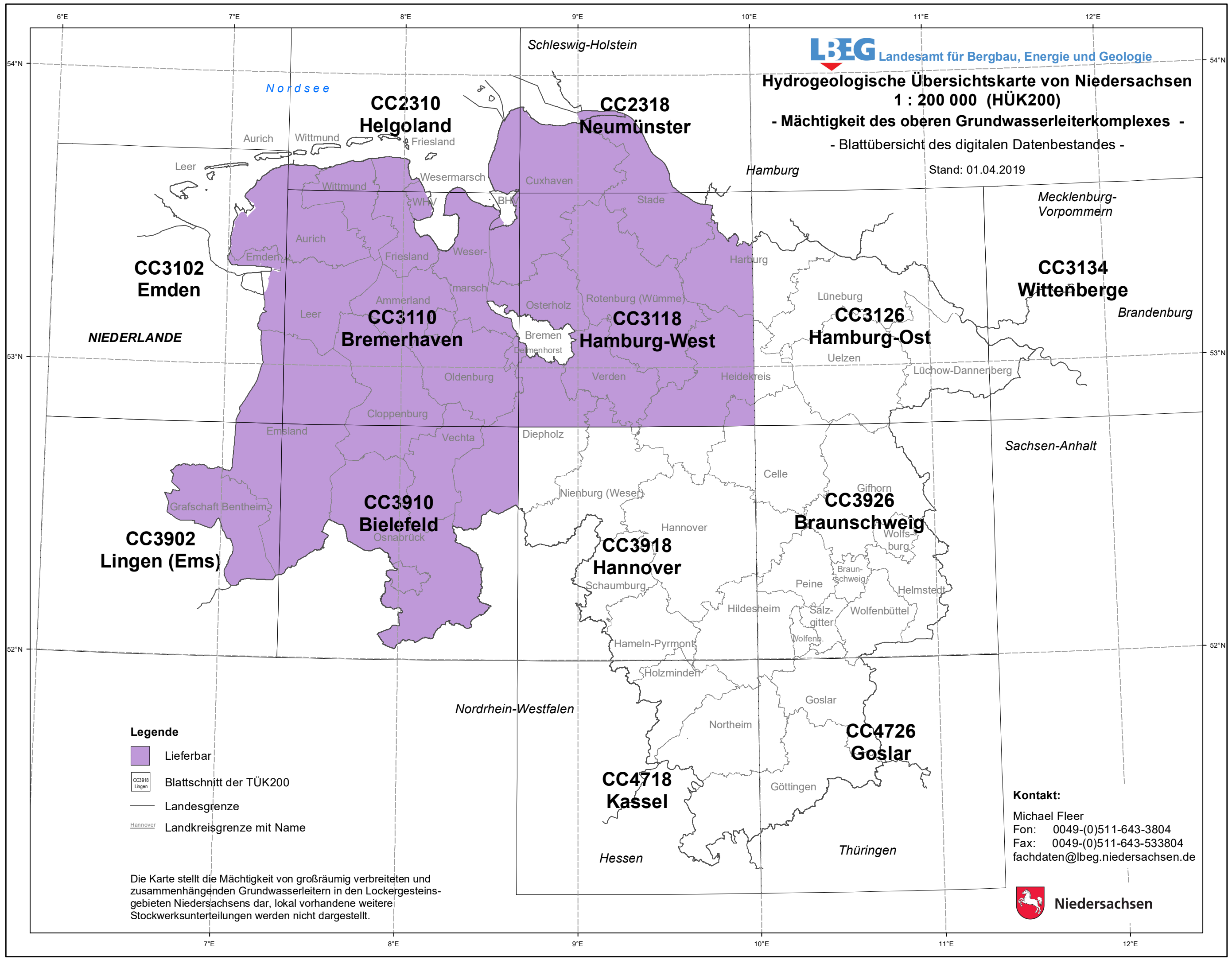


**Hydrogeologische Übersichtskarte von Niedersachsen  
1 : 200 000 (HÜK200)**





**- Mächtigkeit des oberen Grundwasserleiterkomplexes -**

**- Blattübersicht des digitalen Datenbestandes -**

Stand: 01.04.2019



**Legende**

-  Lieferbar
-  Blattschnitt der TÜK200
-  Landesgrenze
-  Landkreisgrenze mit Name

Die Karte stellt die Mächtigkeit von großräumig verbreiteten und zusammenhängenden Grundwasserleitern in den Lockergesteinsgebieten Niedersachsens dar, lokal vorhandene weitere Stockwerksunterteilungen werden nicht dargestellt.

**Kontakt:**

Michael Fleer  
Fon: 0049-(0)511-643-3804  
Fax: 0049-(0)511-643-533804  
fachdaten@lbeg.niedersachsen.de

