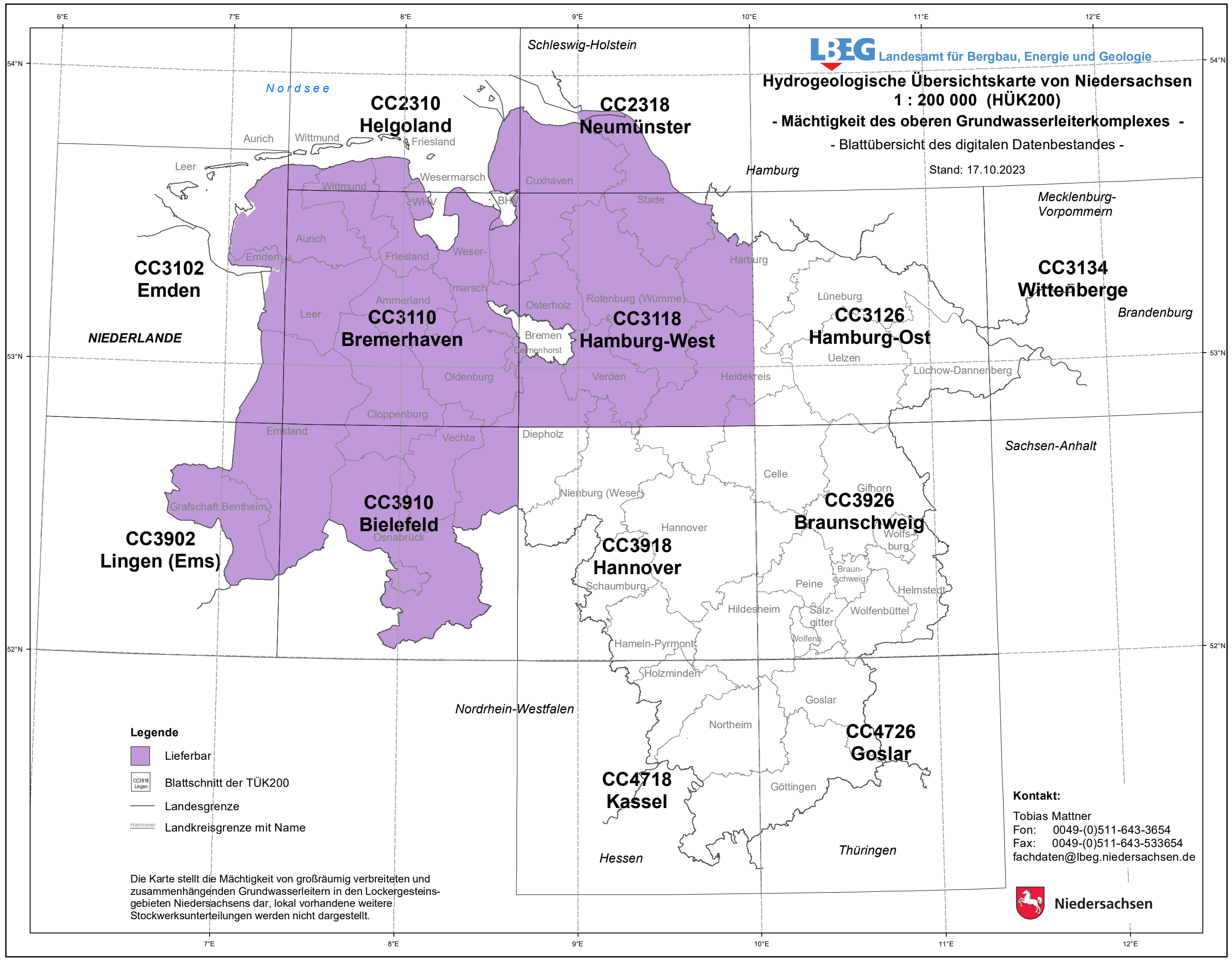






Hydrogeologische Übersichtskarte von Niedersachsen 1 : 200 000 (HÜK200)

- Mächtigkeit des oberen Grundwasserleiterkomplexes -
- Blattübersicht des digitalen Datenbestandes -

Stand: 17.10.2023



Legende

-  Lieferbar
-  Blattschnitt der TÜK200
-  Landesgrenze
-  Landkreisgrenze mit Name

Die Karte stellt die Mächtigkeit von großräumig verbreiteten und zusammenhängenden Grundwasserleitern in den Lockergesteinsgebieten Niedersachsens dar, lokal vorhandene weitere Stockwerksunterteilungen werden nicht dargestellt.

Kontakt:
Tobias Mattner
Fon: 0049-(0)511-643-3654
Fax: 0049-(0)511-643-533654
fachdaten@lbeg.niedersachsen.de

