






Rohstoffsicherungskarte von Niedersachsen 1 : 25 000 (RSK25)

- Blattübersicht des digitalen Datenbestandes -

19.06.2019

Legende

-  Lieferbar (Flächen nur innerhalb Niedersachsens bearbeitet)
-  Keine Rohstoffsicherungsgebiete ausgewiesen
-  Blattschnitt der TK25
-  Landesgrenze
-  Landkreisgrenze mit Name

Um den Anforderungen der Raumordnung und Landesplanung zur Ausweisung von Vorranggebieten oder Vorsorgegebieten für den Abbau oberflächennaher Rohstoffe zu entsprechen, wird vom LBEG die Rohstoffsicherungskarte von Niedersachsen im Maßstab 1 : 25 000 herausgegeben. Dabei ergibt sich die Notwendigkeit der Einteilung der Rohstoffgebiete in Stufen unterschiedlicher Wertigkeit.

Kontakt:
 Michael Fleer
 Fon: 0049-(0)511-643-3804
 Fax: 0049-(0)511-643-533804
fachdaten@lbeg.niedersachsen.de

