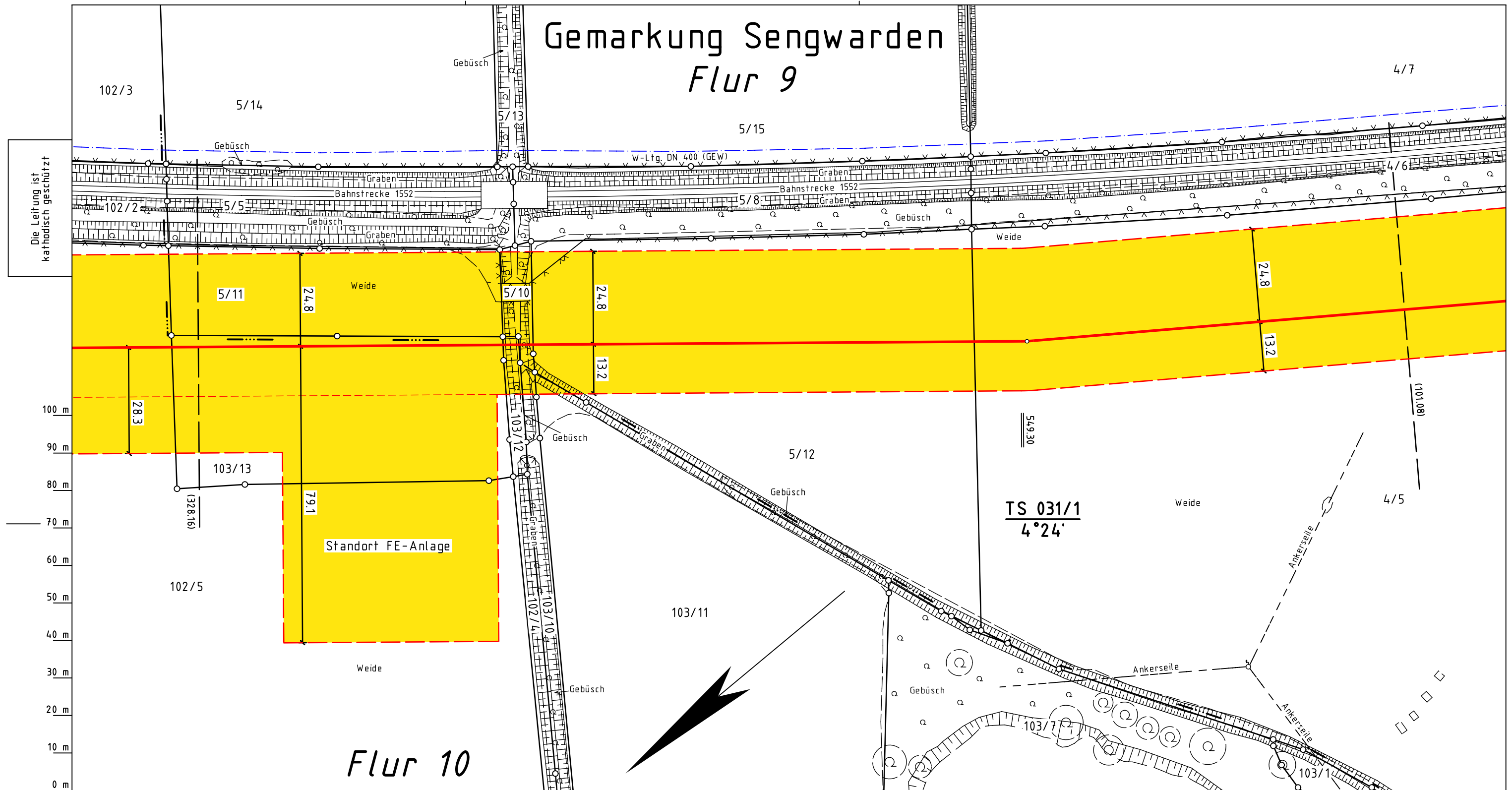







# Gemarkung Sengwarden

## Flur 9



Katasteramt	LGLN
Original-Maßstab	Alkis

**Legende :**

-  geplante OGE Leitung
-  Arbeitsstreifen der gepl. OGE Leitung
-  Fremdleitung
-  Temporäre Ablaufleitung zur Einleitung des Wassers aus der Grundwasserhaltung (kein Oberbodenabtrag, händische Verlegung)
-  Darstellung der TS-Punkte mit Nr. und Winkel

Prü- fungen	Trassierungsplan erstellt: 06.04.2022 , Fugro Germany Land GmbH	
	geprüft: 08.04.2022 OGE / TPLP	freigegeben: 12.04.2022 OGE / TPLT

Parallel zur Ferngasleitung werden zwei KSR  
DN40 mit einem dazugehörigen  
Betriebskabel mit verlegt.

## Plan-Berichtigungen

Rev.	Grund	Angef.	Gepr.	Freigeg.
10				
09				
08				
07				
06				
05				
04				
03				
02				
01				

Leitung:	WAL - Wilhelmshaven-Anbindungs-Leitung
----------	--

Gemarkung:	Sengwarden
------------	------------

Gemeinde:	Stadt Wilhelmshaven
-----------	---------------------

Kreis:	Stadt Wilhelmshaven
--------	---------------------

# Trassierungsplan

Diesem Plan liegen katasterliche Unterlagen zu Grunde Signaturen nach ZVAUT



Ltg. DN	Leitungs-Nr.
1000	104 000 000
Maßstab	Blatt-Nr.
1 : 1000	G 031

ANSCHL.-BLATT 03Z