

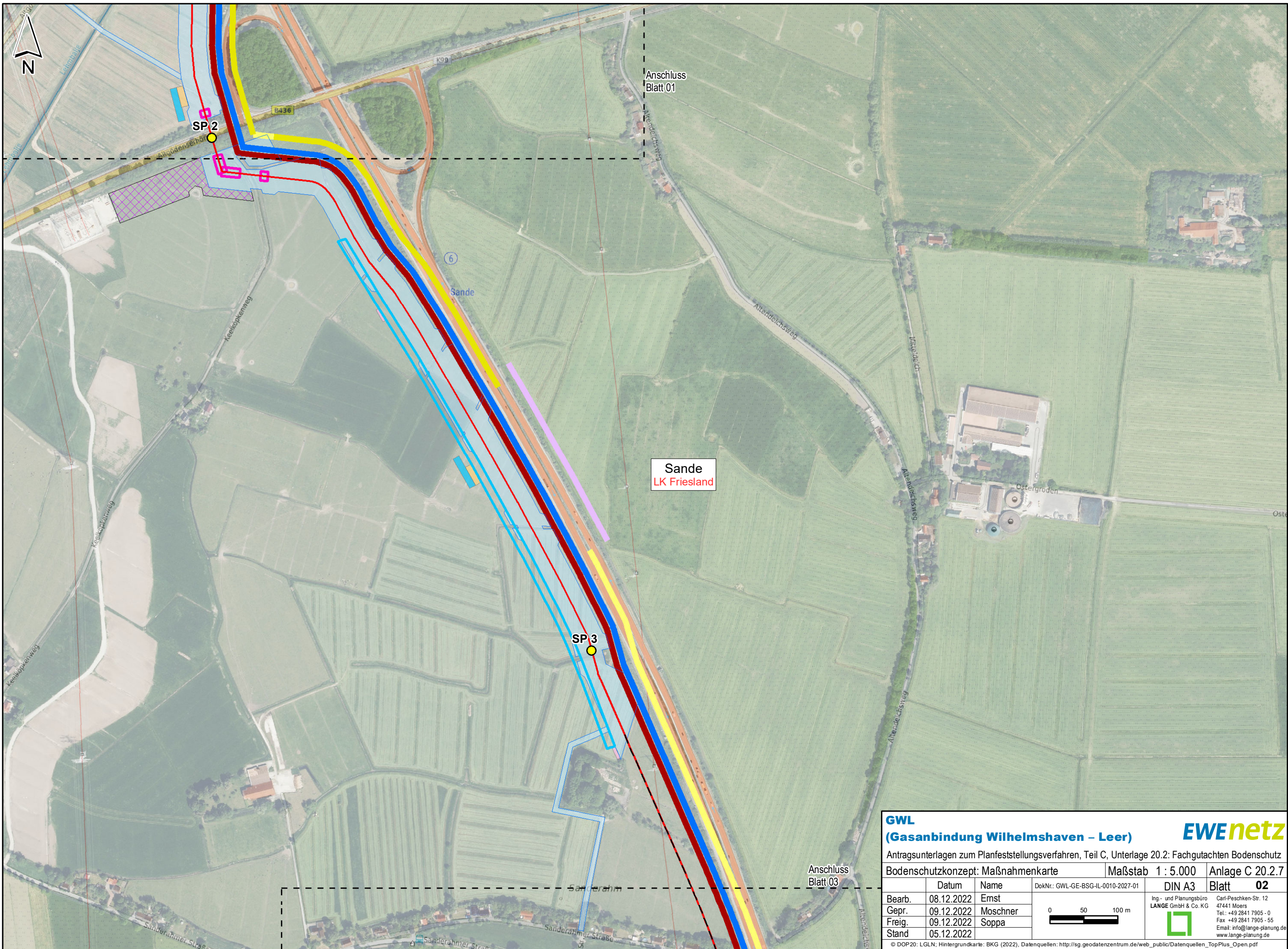
**GWL**  
(Gasansbindung Wilhelmshaven – Leer)

**EWEnetz**

Antragsunterlagen zum Planfeststellungsverfahren, Teil C, Unterlage 20.2: Fachgutachten Bodenschutz

Bodenschutzkonzept: Maßnahmenkarte			Maßstab 1 : 5.000	Anlage C 20.2.7	
	Datum	Name	DokNr.: GWL-GE-BSG-IL-0010-2027-01	DIN A3	Blatt 01
Bearb.	08.12.2022	Ernst			Ing.- und Planungsbüro <b>LANGE</b> GmbH & Co. KG Carl-Peschken-Str. 12 47441 Moers Tel.: +49 2841 7905 - 0 Fax: +49 2841 7905 - 55 Email: info@lange-planung.de www.lange-planung.de
Gepr.	09.12.2022	Moschner			
Freig.	09.12.2022	Soppa			
Stand	05.12.2022				





**GWL**  
**(Gasanbindung Wilhelmshaven – Leer)**

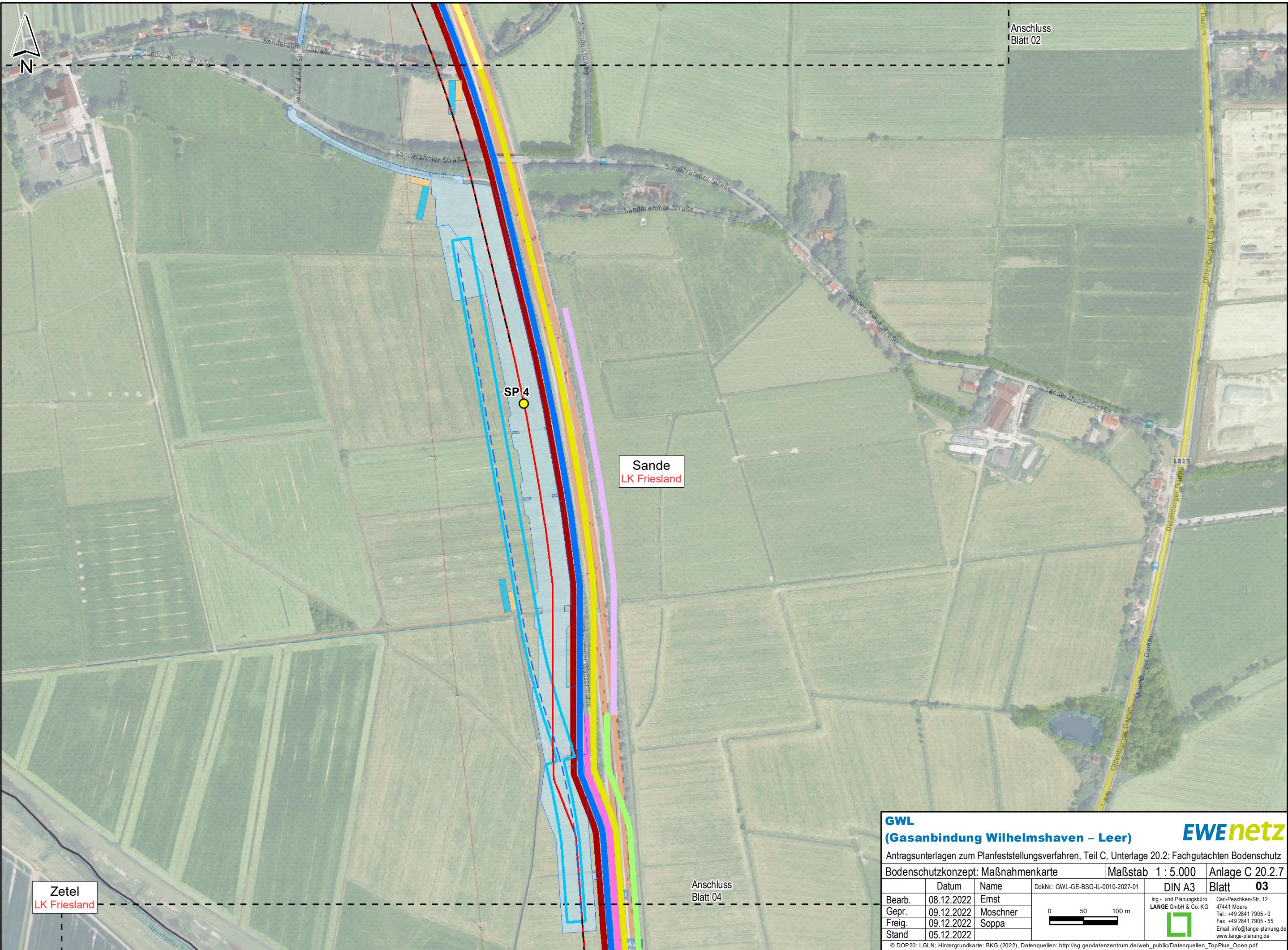
**EWEnetz**

Antragsunterlagen zum Planfeststellungsverfahren, Teil C, Unterlage 20.2: Fachgutachten Bodenschutz

Bodenschutzkonzept: Maßnahmenkarte			Maßstab 1 : 5.000	Anlage C 20.2.7	
	Datum	Name	DokNr.: GWL-GE-BSG-IL-0010-2027-01	DIN A3	Blatt 02
Bearb.	08.12.2022	Ernst			Ing.- und Planungsbüro <b>LANGE</b> GmbH & Co. KG Carl-Peschken-Str. 12 47441 Moers Tel.: +49 2841 7905 - 0 Fax: +49 2841 7905 - 55 Email: info@lange-planung.de www.lange-planung.de
Gepr.	09.12.2022	Moschner			
Freig.	09.12.2022	Soppa			
Stand	05.12.2022				

© DOP20: LGLN; Hintergrundkarte: BKG (2022), Datenquellen: [http://sg.geodatenzentrum.de/web\\_public/Datenquellen\\_TopPlus\\_Open.pdf](http://sg.geodatenzentrum.de/web_public/Datenquellen_TopPlus_Open.pdf)





**GWL**  
**(Gasanbindung Wilhelmshaven – Leer)**

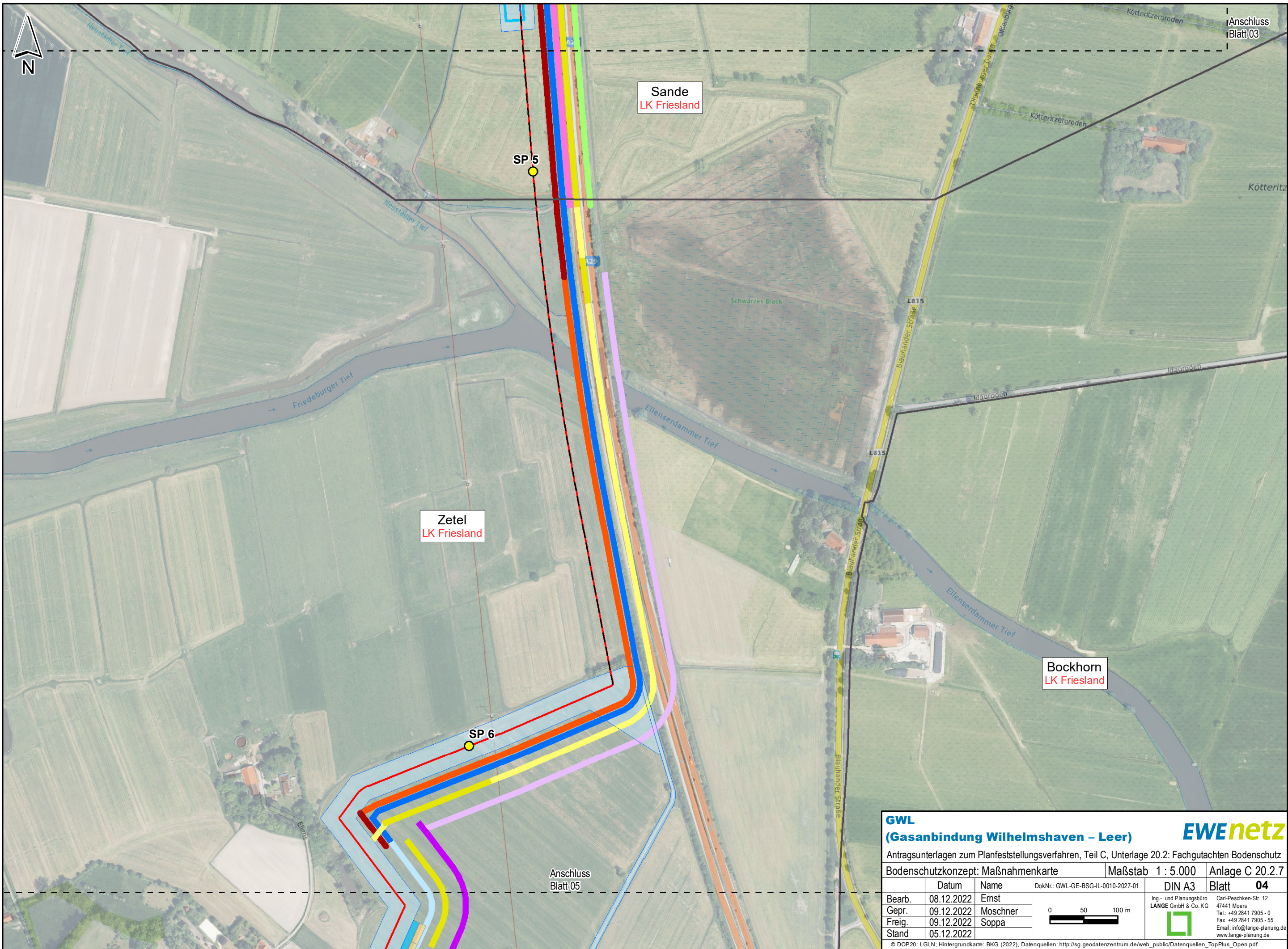
**EWEnetz**

Antragsunterlagen zum Planfeststellungsverfahren, Teil C, Unterlage 20.2: Fachgutachten Bodenschutz

Bodenschutzkonzept: Maßnahmenkarte			Maßstab 1 : 5.000	Anlage C 20.2.7	
	Datum	Name	DokNr.: GWL-GE-BSG-IL-0010-2027-01	DIN A3	Blatt <b>03</b>
Bearb.	08.12.2022	Ernst			Ing.- und Planungsbüro <b>LANGE GmbH &amp; Co. KG</b> Carl-Peschken-Str. 12 47441 Moers Tel.: +49 2841 7905 - 0 Fax: +49 2841 7905 - 55 Email: info@lange-planung.de www.lange-planung.de
Gepr.	09.12.2022	Moschner			
Freig.	09.12.2022	Soppa			
Stand	05.12.2022				

© DOP 20: LGLN; Hintergrundkarte: BKG (2022), Datenquellen: [http://sg.geodatenzentrum.de/web\\_public/Datenquellen\\_TopPlus\\_Open.pdf](http://sg.geodatenzentrum.de/web_public/Datenquellen_TopPlus_Open.pdf)  
J:\Arcgis\Projekte\ewen\layout\PFV\TeilC\20\_2\_FachgutachtenBodenschutz\EWEWI\_GWL\_PFV\_Anlage\_C\_20\_2\_FachgutachtenBodenschutz\_07\_Massnahmenkarte.mxd







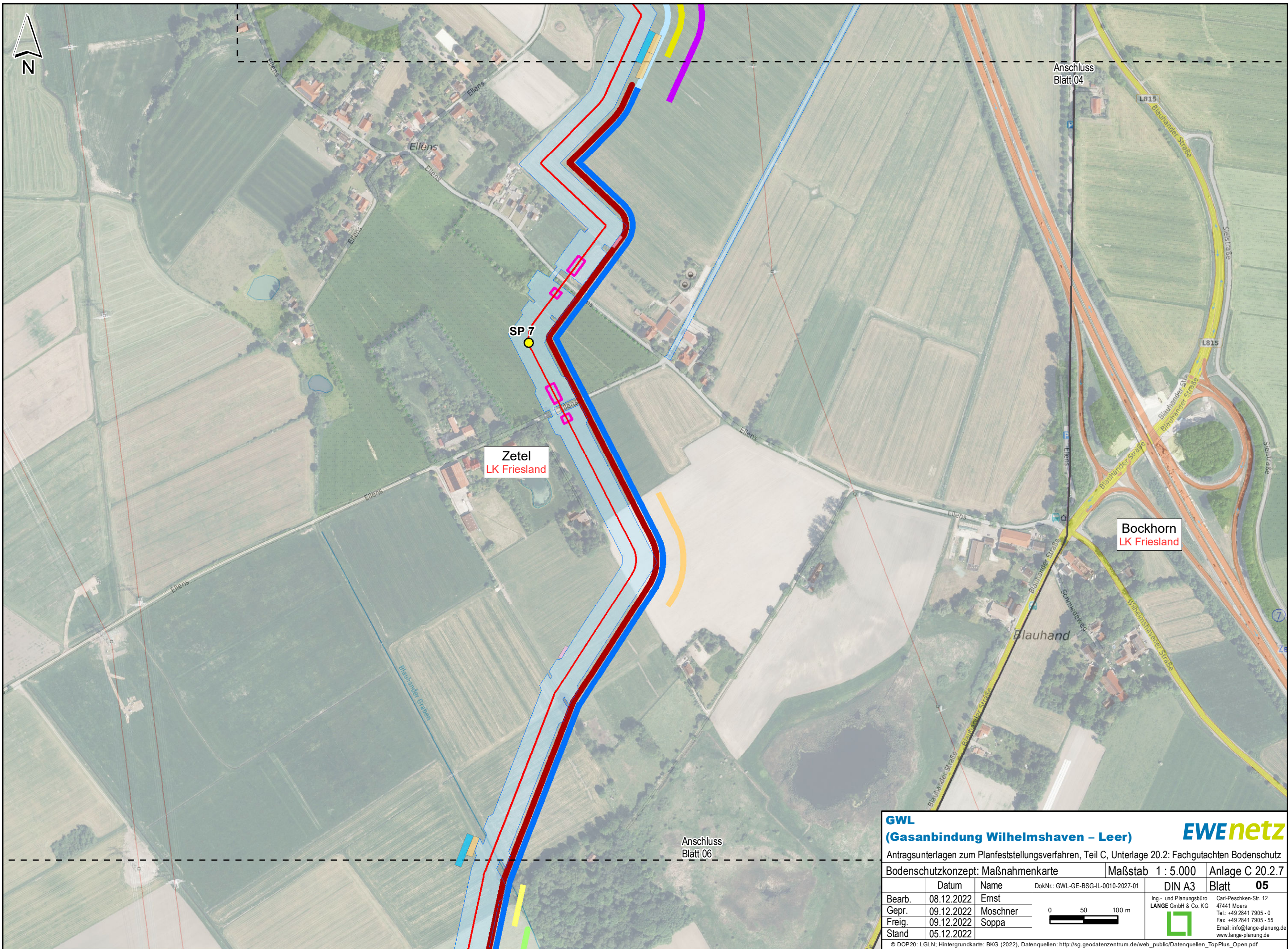
**GWL**  
**(Gasanbindung Wilhelmshaven – Leer)**

**EWEnetz**

Antragsunterlagen zum Planfeststellungsverfahren, Teil C, Unterlage 20.2: Fachgutachten Bodenschutz

Bodenschutzkonzept: Maßnahmenkarte			Maßstab 1 : 5.000	Anlage C 20.2.7	
	Datum	Name	DokNr.: GWL-GE-BSG-IL-0010-2027-01	DIN A3	Blatt <b>04</b>
Bearb.	08.12.2022	Ernst			Carl-Peschken-Str. 12 47441 Moers Tel.: +49 2841 7905 - 0 Fax: +49 2841 7905 - 55 Email: info@lange-planung.de www.lange-planung.de
Gepr.	09.12.2022	Moschner			
Freig.	09.12.2022	Soppa			
Stand	05.12.2022				





**GWL**  
**(Gasanbindung Wilhelmshaven – Leer)**

**EWEnetz**

Antragsunterlagen zum Planfeststellungsverfahren, Teil C, Unterlage 20.2: Fachgutachten Bodenschutz

Bodenschutzkonzept: Maßnahmenkarte

Maßstab 1 : 5.000

Anlage C 20.2.7

	Datum	Name	DokNr.: GWL-GE-BSG-IL-0010-2027-01	DIN A3	Blatt 05
Bearb.	08.12.2022	Ernst			
Gepr.	09.12.2022	Moschner			
Freig.	09.12.2022	Soppa			
Stand	05.12.2022				

0 50 100 m

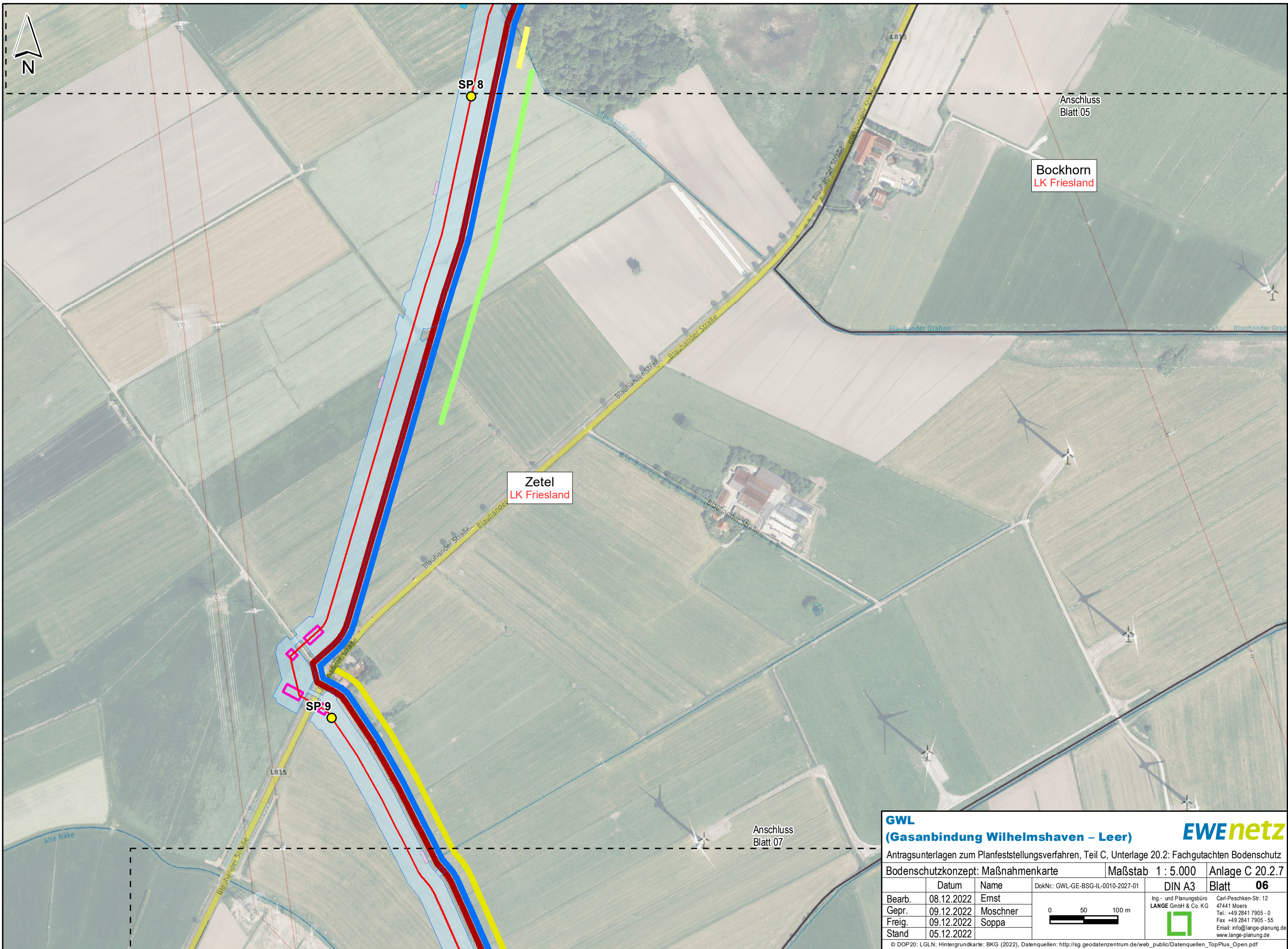
Ing.- und Planungsbüro  
**LANGE** GmbH & Co. KG

Carl-Peschken-Str. 12  
47441 Moers  
Tel.: +49 2841 7905 - 0  
Fax: +49 2841 7905 - 55  
Email: info@lange-planung.de  
www.lange-planung.de

© DOP 20: LGLN; Hintergrundkarte: BKG (2022), Datenquellen: [http://sg.geodatenzentrum.de/web\\_public/Datenquellen\\_TopPlus\\_Open.pdf](http://sg.geodatenzentrum.de/web_public/Datenquellen_TopPlus_Open.pdf)

J:\Arcgis\Projekte\lewe\layout\PFV\TeilC\20\_2\_FachgutachtenBodenschutz\EWEWI\_GWL\_PFV\_Anlage\_C\_20\_2\_FachgutachtenBodenschutz\_07\_Massnahmenkarte.mxd





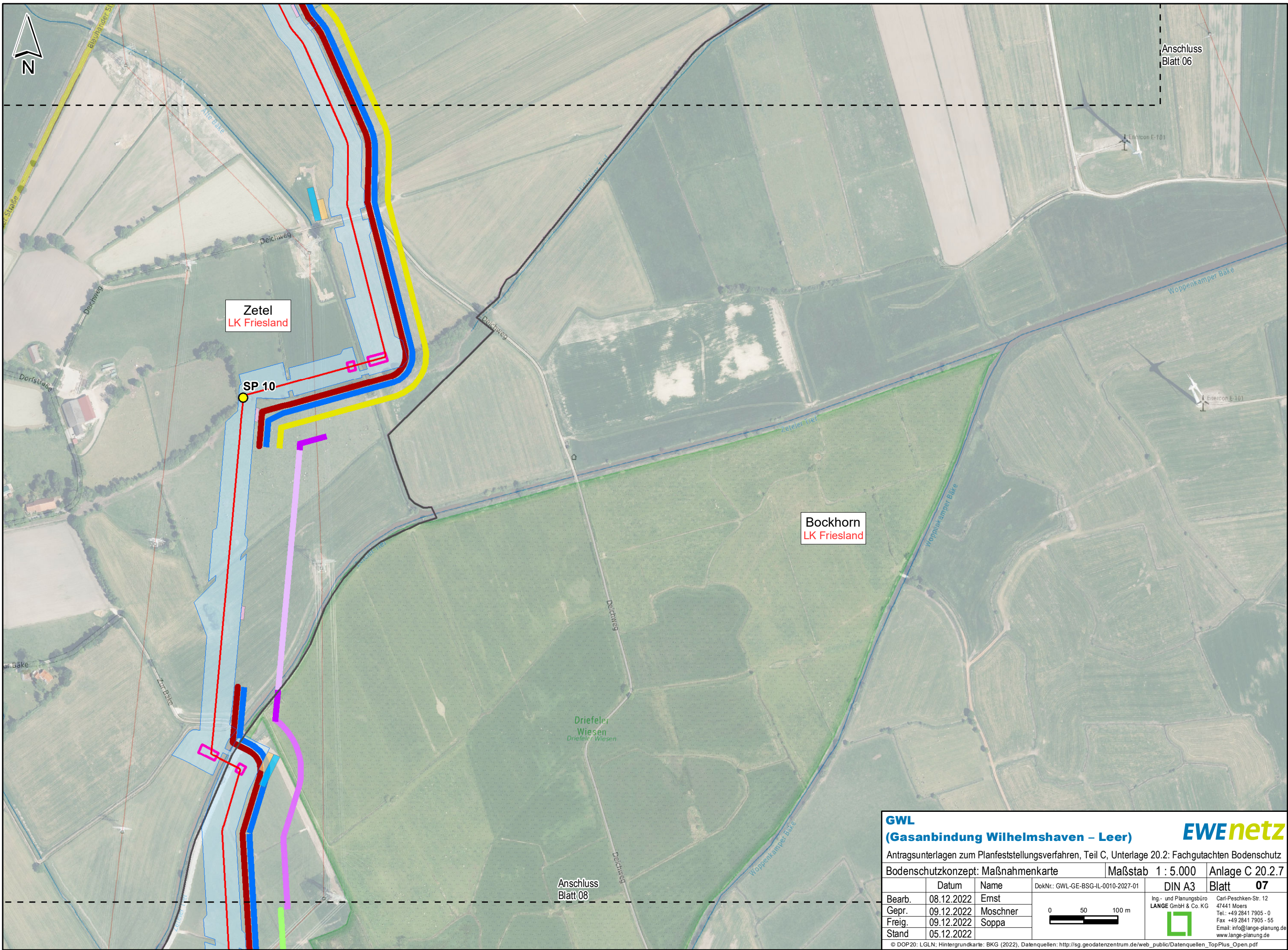
**GWL**  
**(Gasanbindung Wilhelmshaven – Leer)**

**EWEnetz**

Antragsunterlagen zum Planfeststellungsverfahren, Teil C, Unterlage 20.2: Fachgutachten Bodenschutz

Bodenschutzkonzept: Maßnahmenkarte			Maßstab 1 : 5.000	Anlage C 20.2.7	
	Datum	Name	DokNr.: GWL-GE-BSG-IL-0010-2027-01	DIN A3	Blatt 06
Bearb.	08.12.2022	Ernst			Ing.- und Planungsbüro <b>LANGE</b> GmbH & Co. KG Carl-Peschken-Str. 12 47441 Moers Tel.: +49 2841 7905 - 0 Fax: +49 2841 7905 - 55 Email: info@lange-planung.de www.lange-planung.de
Gepr.	09.12.2022	Moschner			
Freig.	09.12.2022	Soppa			
Stand	05.12.2022				





**GWL**  
(Gasanbindung Wilhelmshaven – Leer)

**EWEnetz**

Antragsunterlagen zum Planfeststellungsverfahren, Teil C, Unterlage 20.2: Fachgutachten Bodenschutz

Bodenschutzkonzept: Maßnahmenkarte

Maßstab 1 : 5.000

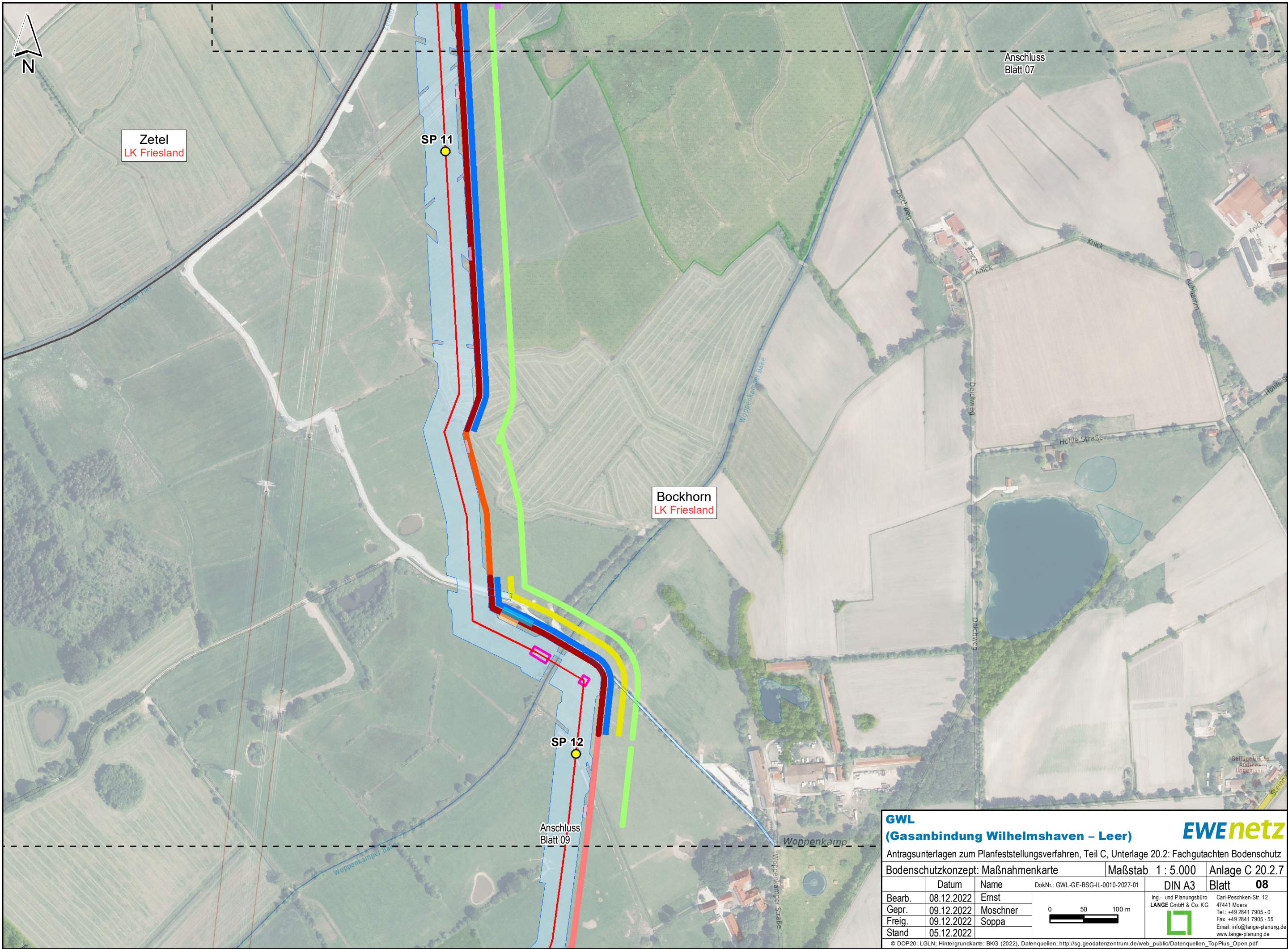
Anlage C 20.2.7

	Datum	Name	DokNr.: GWL-GE-BSG-IL-0010-2027-01	DIN A3	Blatt 07
Bearb.	08.12.2022	Ernst	<div><div>050100</div><div>0 50 100 m</div></div>	<div><div>Ing.- und Planungsbüro LANGE GmbH &amp; Co. KG</div><div></div></div>	<div>Carl-Peschken-Str. 12 47441 Moers Tel.: +49 2841 7905 - 0 Fax: +49 2841 7905 - 55 Email: info@lange-planung.de www.lange-planung.de</div>
Gepr.	09.12.2022	Moschner			
Freig.	09.12.2022	Soppa			
Stand	05.12.2022				

© DOP 20: LGLN; Hintergrundkarte: BKG (2022), Datenquellen: [http://sg.geodatenzentrum.de/web\\_public/Datenquellen\\_TopPlus\\_Open.pdf](http://sg.geodatenzentrum.de/web_public/Datenquellen_TopPlus_Open.pdf)

J:\Arcgis\Projekte\lewe\layout\PFV\TeilC\20\_2\_FachgutachtenBodenschutz\EWEWI\_GWL\_PFV\_Anlage\_C\_20\_2\_FachgutachtenBodenschutz\_07\_Massnahmenkarte.mxd





**GWL**  
(Gasanbindung Wilhelmshaven – Leer)

**EWEnetz**

Antragsunterlagen zum Planfeststellungsverfahren, Teil C, Unterlage 20.2: Fachgutachten Bodenschutz

Bodenschutzkonzept: Maßnahmenkarte

Maßstab 1 : 5.000

Anlage C 20.2.7

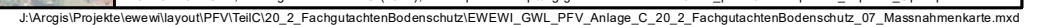
	Datum	Name	DokNr.: GWL-GE-BSG-IL-0010-2027-01	DIN A3	Blatt 08
Bearb.	08.12.2022	Ernst			
Gepr.	09.12.2022	Moschner			
Freig.	09.12.2022	Soppa			
Stand	05.12.2022				

0 50 100 m

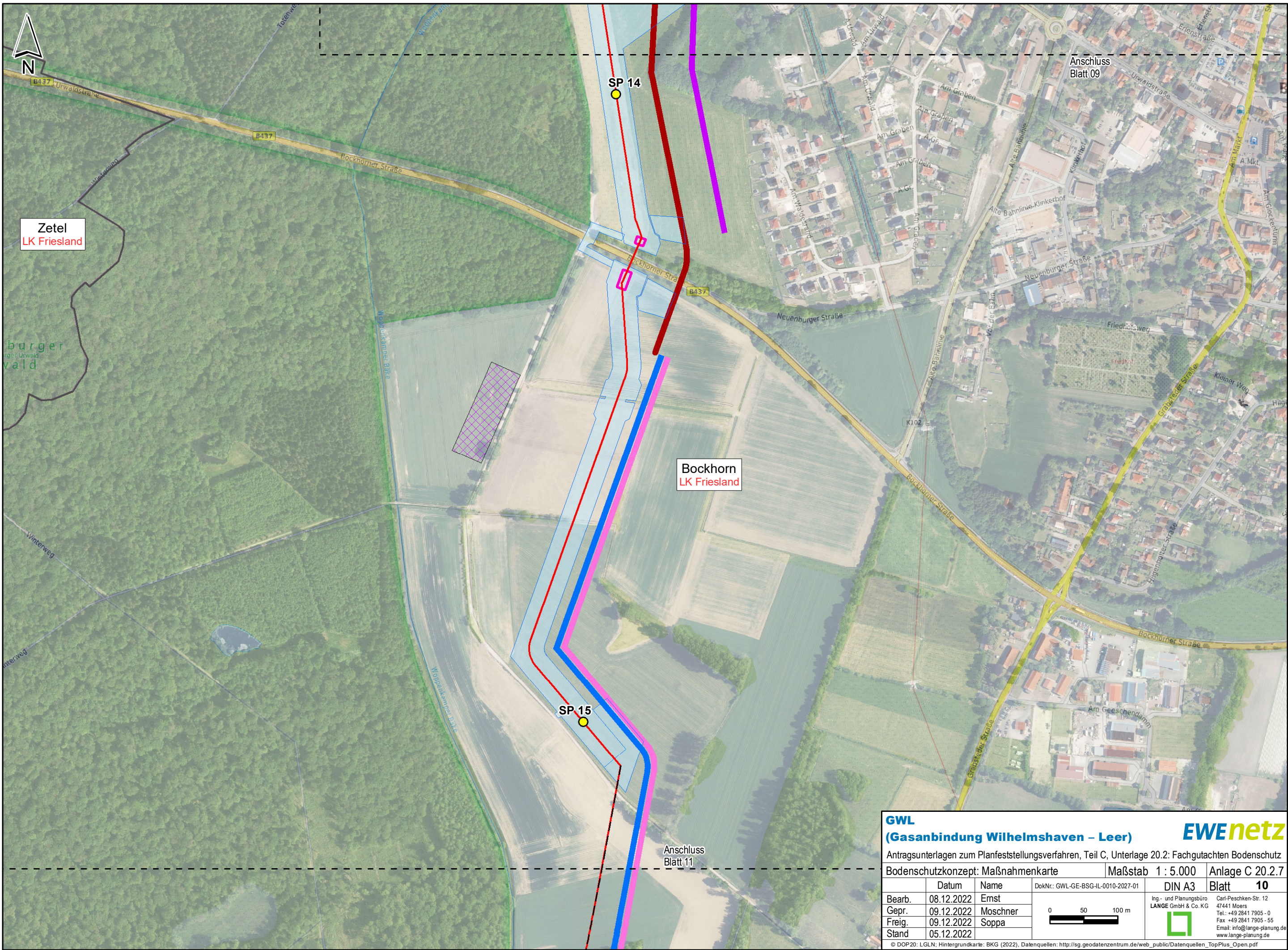
Ing.- und Planungsbüro  
**LANGE** GmbH & Co. KG

Carl-Peschken-Str. 12  
47441 Moers  
Tel.: +49 2841 7905 - 0  
Fax: +49 2841 7905 - 55  
Email: info@lange-planung.de  
www.lange-planung.de









**GWL**  
**(Gasanbindung Wilhelmshaven – Leer)**


**EWEnetz**

Antragsunterlagen zum Planfeststellungsverfahren, Teil C, Unterlage 20.2: Fachgutachten Bodenschutz

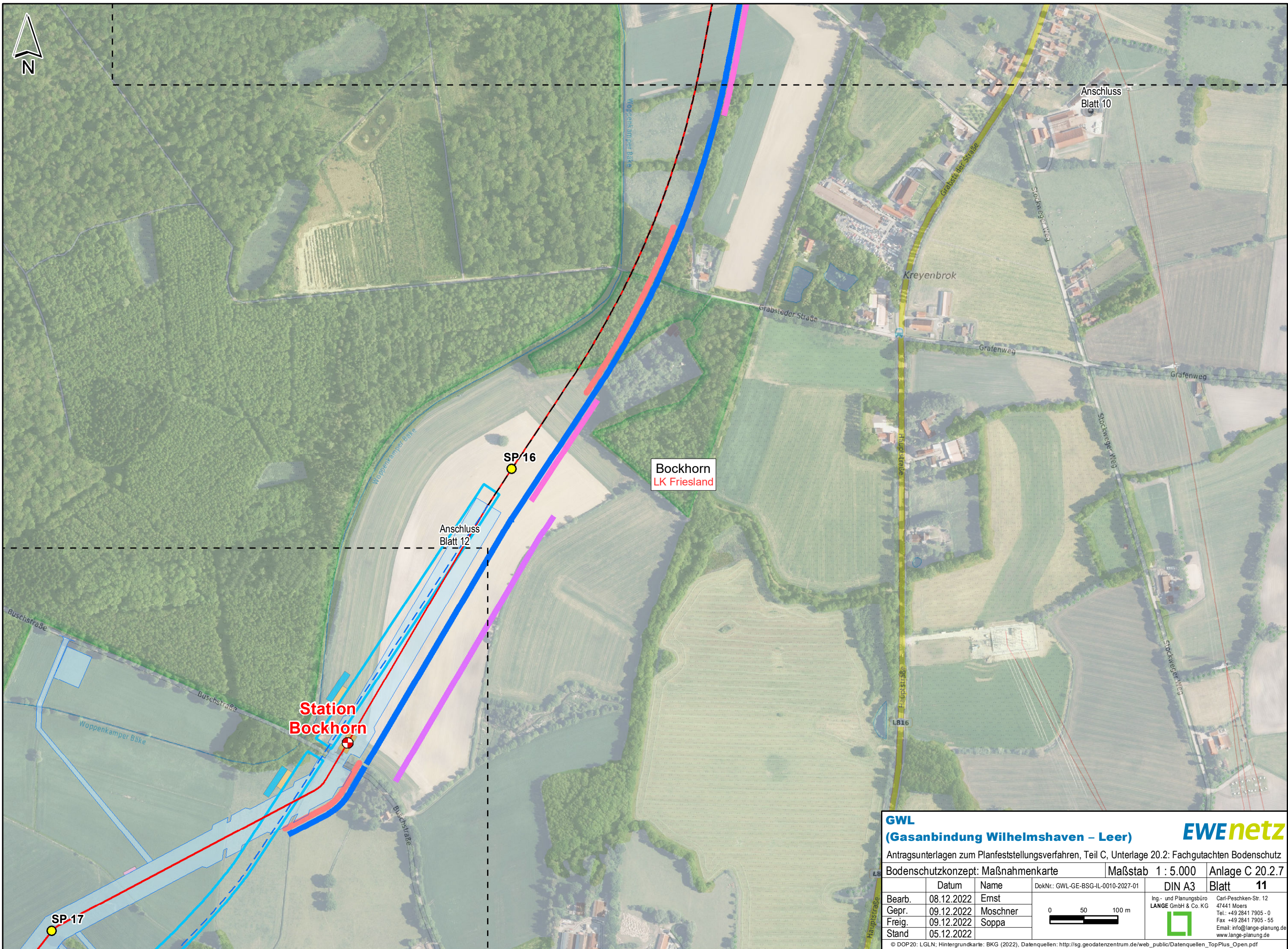
Bodenschutzkonzept: Maßnahmenkarte

Maßstab 1 : 5.000

Anlage C 20.2.7

	Datum	Name	DokNr.: GWL-GE-BSG-IL-0010-2027-01	DIN A3	Blatt 10
Bearb.	08.12.2022	Ernst	<div><div>050100</div><div>0 50 100 m</div></div>	<div><div>Ing.- und Planungsbüro</div><div><b>LANGE</b> GmbH &amp; Co. KG</div><div></div></div>	<div>Carl-Peschken-Str. 12 47441 Moers Tel.: +49 2841 7905 - 0 Fax: +49 2841 7905 - 55 Email: info@lange-planung.de www.lange-planung.de</div>
Gepr.	09.12.2022	Moschner			
Freig.	09.12.2022	Soppa			
Stand	05.12.2022				





**GWL**  
**(Gasanbindung Wilhelmshaven – Leer)**

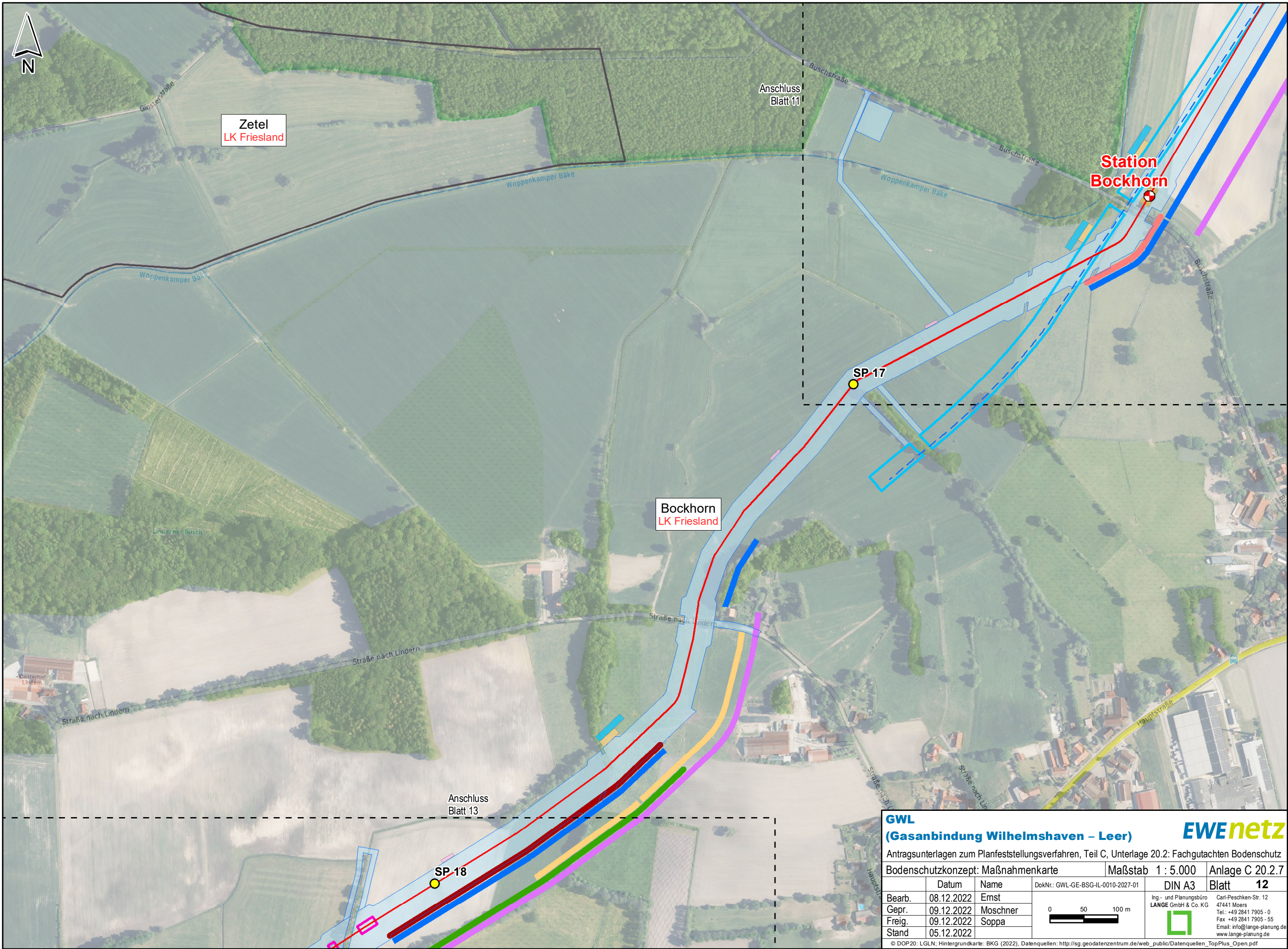
**EWEnetz**

Antragsunterlagen zum Planfeststellungsverfahren, Teil C, Unterlage 20.2: Fachgutachten Bodenschutz

Bodenschutzkonzept: Maßnahmenkarte			Maßstab 1 : 5.000	Anlage C 20.2.7	
	Datum	Name	DokNr.: GWL-GE-BSG-IL-0010-2027-01	DIN A3	Blatt 11
Bearb.	08.12.2022	Ernst			Ing.- und Planungsbüro <b>LANGE</b> GmbH & Co. KG Carl-Peschken-Str. 12 47441 Moers Tel.: +49 2841 7905 - 0 Fax: +49 2841 7905 - 55 Email: info@lange-planung.de www.lange-planung.de
Gepr.	09.12.2022	Moschner			
Freig.	09.12.2022	Soppa			
Stand	05.12.2022				

© DOP 20: LGLN; Hintergrundkarte: BKG (2022), Datenquellen: [http://sg.geodatenzentrum.de/web\\_public/Datenquellen\\_TopPlus\\_Open.pdf](http://sg.geodatenzentrum.de/web_public/Datenquellen_TopPlus_Open.pdf)  
J:\Arcgis\Projekte\lewe\wlayout\PFV\TeilC\20\_2\_FachgutachtenBodenschutz\EWELI\_GWL\_PFV\_Anlage\_C\_20\_2\_FachgutachtenBodenschutz\_07\_Massnahmenkarte.mxd





**GWL**  
(Gasanbindung Wilhelmshaven – Leer)

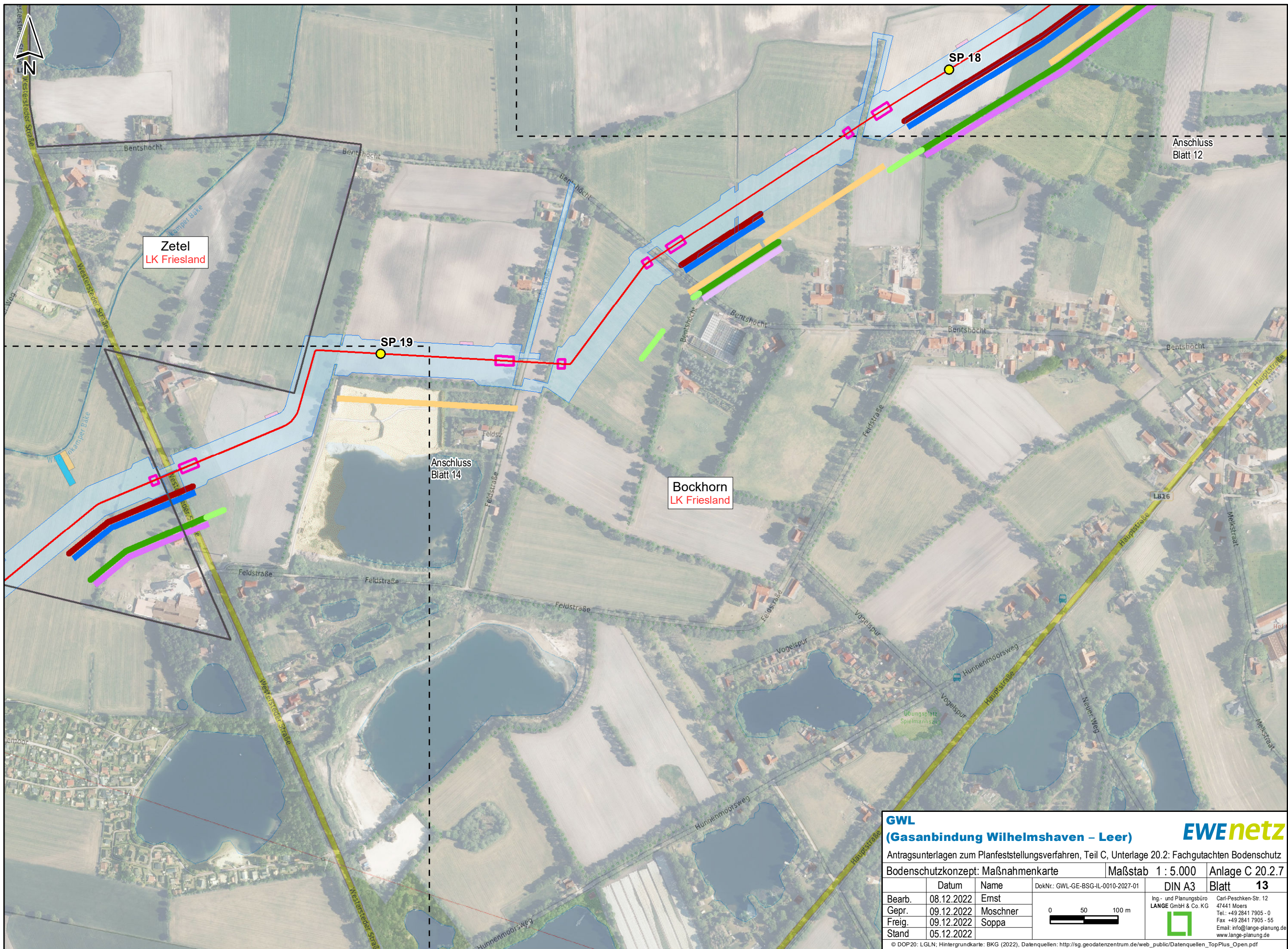
**EWEnetz**

Antragsunterlagen zum Planfeststellungsverfahren, Teil C, Unterlage 20.2: Fachgutachten Bodenschutz

Bodenschutzkonzept: Maßnahmenkarte			Maßstab 1 : 5.000	Anlage C 20.2.7	
	Datum	Name	DokNr.: GWL-GE-BSG-IL-0010-2027-01	DIN A3	Blatt 12
Bearb.	08.12.2022	Ernst			Ing.- und Planungsbüro <b>LANGE</b> GmbH & Co. KG Carl-Peschken-Str. 12 47441 Moers Tel.: +49 2841 7905 - 0 Fax: +49 2841 7905 - 55 Email: info@lange-planung.de www.lange-planung.de
Gepr.	09.12.2022	Moschner			
Freig.	09.12.2022	Soppa			
Stand	05.12.2022				

© DOP 20: LGLN; Hintergrundkarte: BKG (2022), Datenquellen: [http://sg.geodatenzentrum.de/web\\_public/Datenquellen\\_TopPlus\\_Open.pdf](http://sg.geodatenzentrum.de/web_public/Datenquellen_TopPlus_Open.pdf)





**GWL**  
**(Gasanbindung Wilhelmshaven – Leer)**

**EWEnetz**

Antragsunterlagen zum Planfeststellungsverfahren, Teil C, Unterlage 20.2: Fachgutachten Bodenschutz

Bodenschutzkonzept: Maßnahmenkarte

Maßstab 1 : 5.000

Anlage C 20.2.7

	Datum	Name	DokNr.: GWL-GE-BSG-IL-0010-2027-01	DIN A3	Blatt 13
Bearb.	08.12.2022	Ernst			
Gepr.	09.12.2022	Moschner			
Freig.	09.12.2022	Soppa			
Stand	05.12.2022				

0 50 100 m

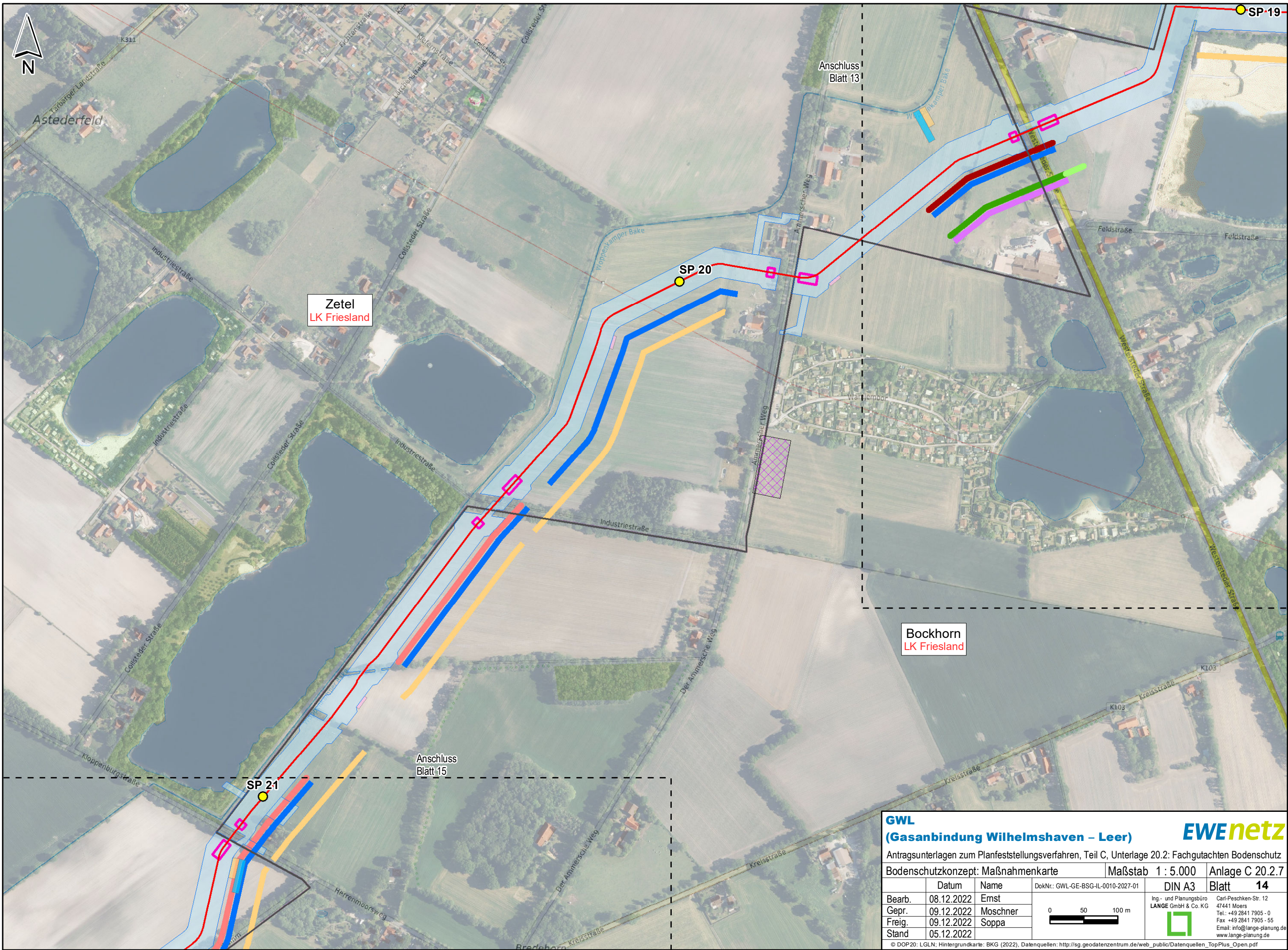
Ing.- und Planungsbüro  
**LANGE** GmbH & Co. KG

Carl-Peschken-Str. 12  
47441 Moers  
Tel.: +49 2841 7905 - 0  
Fax: +49 2841 7905 - 55  
Email: info@lange-planung.de  
www.lange-planung.de

© DOP 20: LGLN; Hintergrundkarte: BKG (2022), Datenquellen: [http://sg.geodatenzentrum.de/web\\_public/Datenquellen\\_TopPlus\\_Open.pdf](http://sg.geodatenzentrum.de/web_public/Datenquellen_TopPlus_Open.pdf)

J:\Arcgis\Projekte\ewen\layout\PFV\TeilC\20\_2\_FachgutachtenBodenschutz\EWELWI\_GWL\_PFV\_Anlage\_C\_20\_2\_FachgutachtenBodenschutz\_07\_Massnahmenkarte.mxd





**GWL**  
(Gasanbindung Wilhelmshaven – Leer)

**EWEnetz**

Antragsunterlagen zum Planfeststellungsverfahren, Teil C, Unterlage 20.2: Fachgutachten Bodenschutz

Bodenschutzkonzept: Maßnahmenkarte

Maßstab 1 : 5.000

Anlage C 20.2.7

	Datum	Name	DokNr.: GWL-GE-BSG-IL-0010-2027-01	DIN A3	Blatt 14
Bearb.	08.12.2022	Ernst			
Gepr.	09.12.2022	Moschner			
Freig.	09.12.2022	Soppa			
Stand	05.12.2022				

050100m

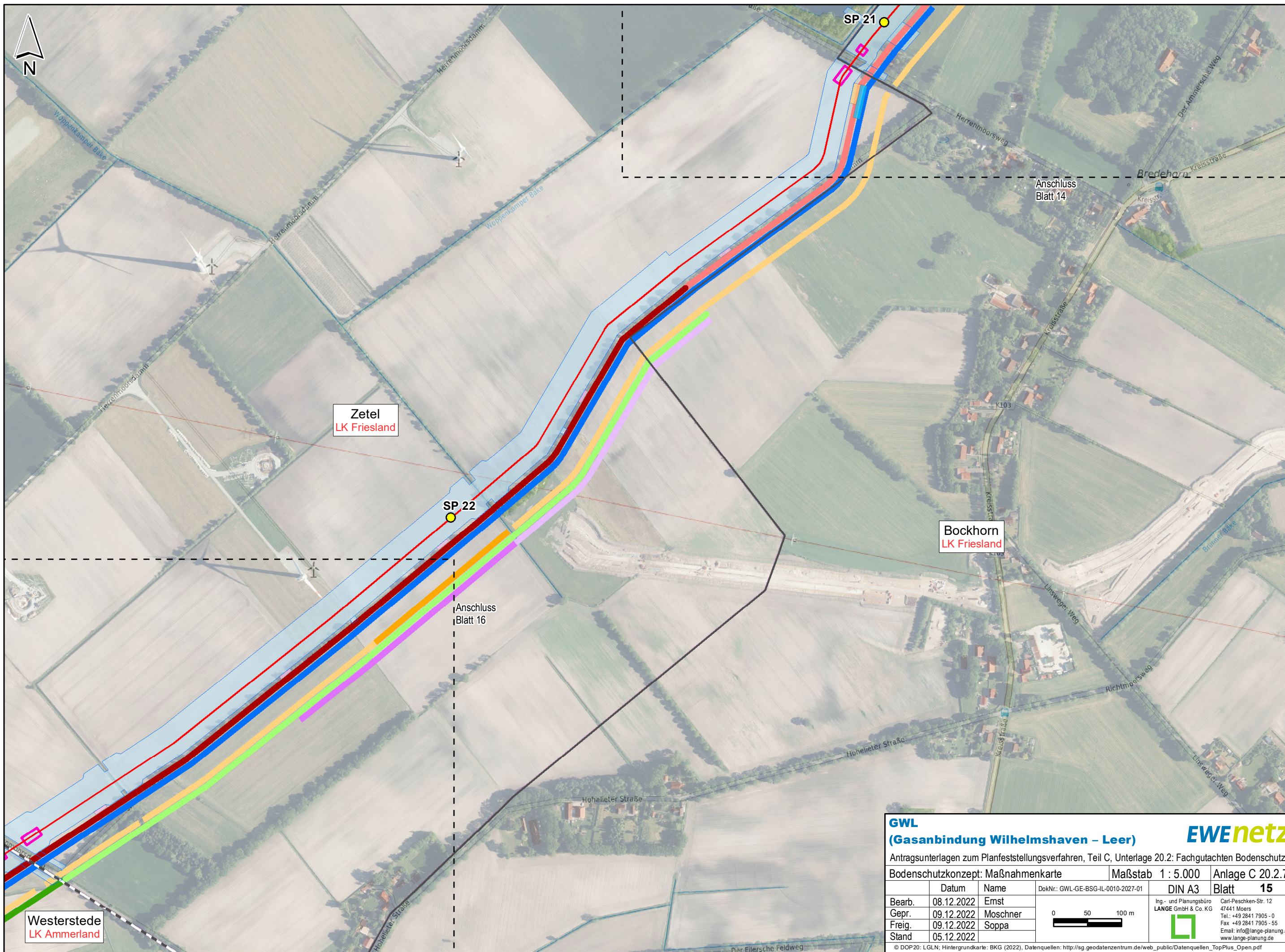
Ing. - und Planungsbüro  
LANGE GmbH & Co. KG

Carl-Peschken-Str. 12  
47441 Moers  
Tel.: +49 2841 7905 - 0  
Fax: +49 2841 7905 - 55  
Email: info@lange-planung.de  
www.lange-planung.de

© DOP20: LGLN; Hintergrundkarte: BKG (2022), Datenquellen: [http://sg.geodatenzentrum.de/web\\_public/Datenquellen\\_TopPlus\\_Open.pdf](http://sg.geodatenzentrum.de/web_public/Datenquellen_TopPlus_Open.pdf)

J:\Arcgis\Projekte\ewen\layout\PFV\TeilC\20\_2\_FachgutachtenBodenschutz\EWELWI\_GWL\_PFV\_Anlage\_C\_20\_2\_FachgutachtenBodenschutz\_07\_Massnahmenkarte.mxd







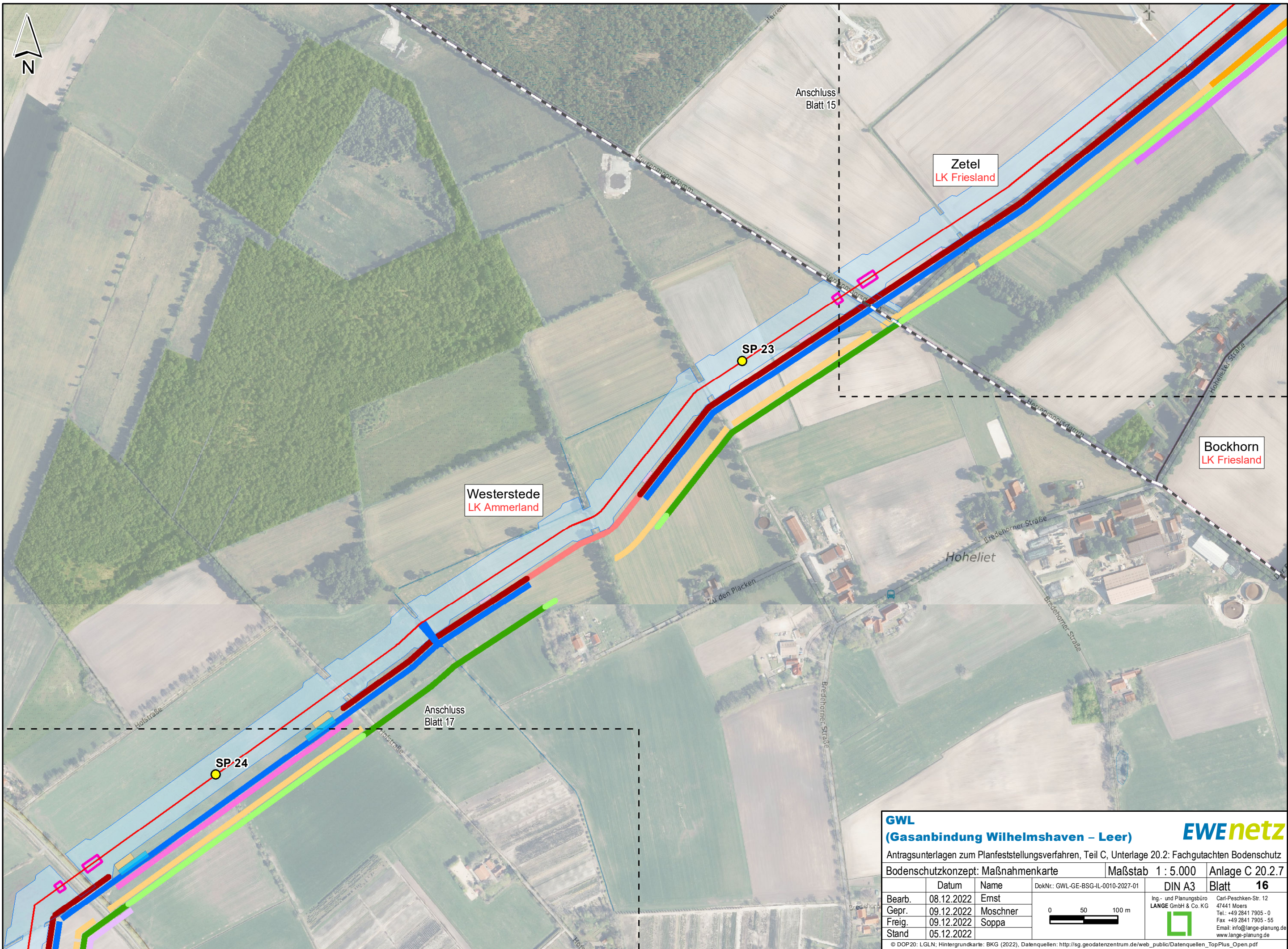
**GWL**  
(Gasanbindung Wilhelmshaven – Leer)

**EWEnetz**

Antragsunterlagen zum Planfeststellungsverfahren, Teil C, Unterlage 20.2: Fachgutachten Bodenschutz

Bodenschutzkonzept: Maßnahmenkarte			Maßstab 1 : 5.000	Anlage C 20.2.7	
	Datum	Name	DokNr.: GWL-GE-BSG-IL-0010-2027-01	DIN A3	Blatt 15
Bearb.	08.12.2022	Ernst			Ing.- und Planungsbüro <b>LANGE</b> GmbH & Co. KG Carl-Peschken-Str. 12 47441 Moers Tel.: +49 2841 7905 - 0 Fax: +49 2841 7905 - 55 Email: info@lange-planung.de www.lange-planung.de
Gepr.	09.12.2022	Moschner			
Freig.	09.12.2022	Soppa			
Stand	05.12.2022				







**GWL**  
**(Gasanbindung Wilhelmshaven – Leer)**

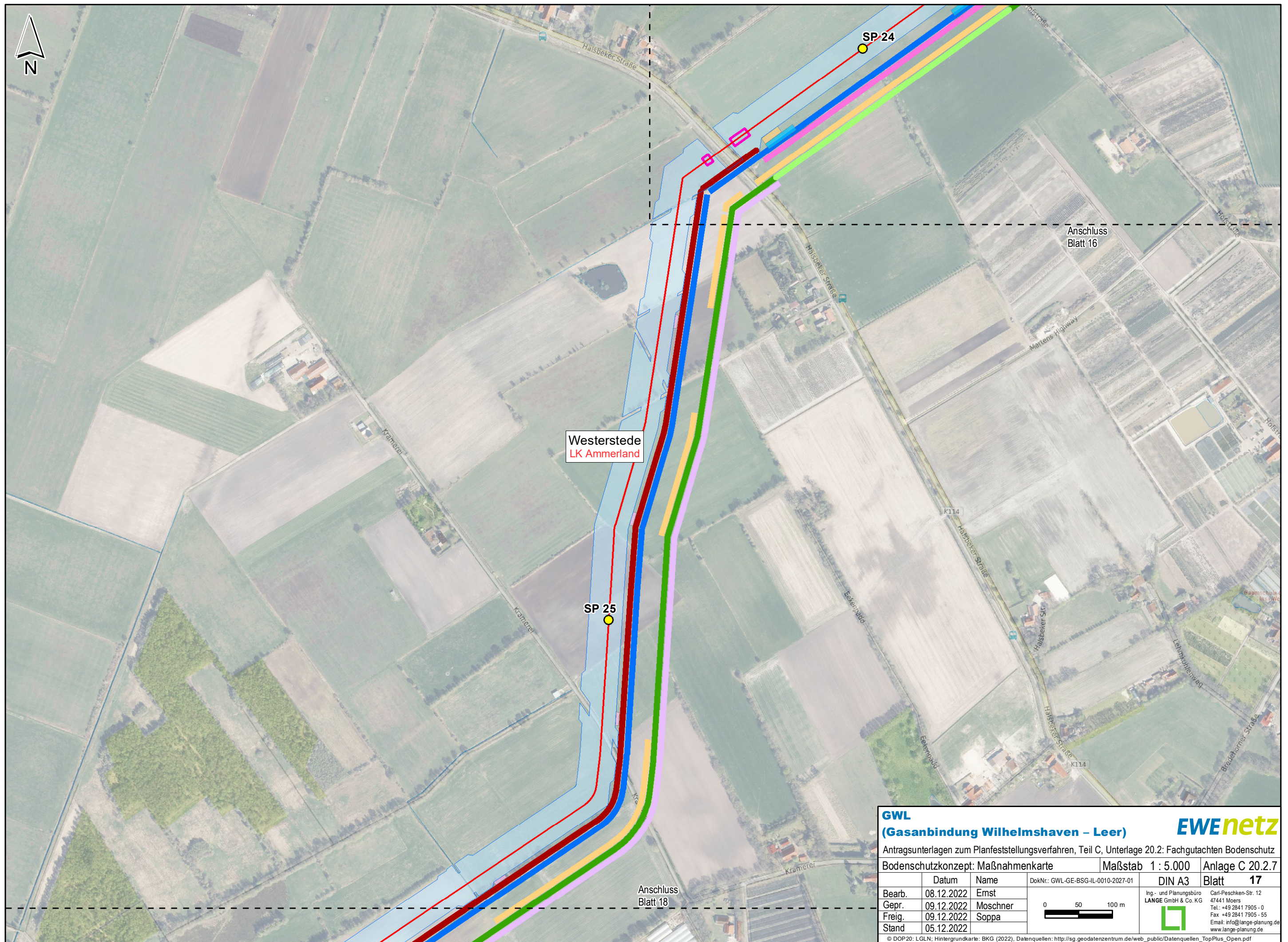
**EWEnetz**

Antragsunterlagen zum Planfeststellungsverfahren, Teil C, Unterlage 20.2: Fachgutachten Bodenschutz

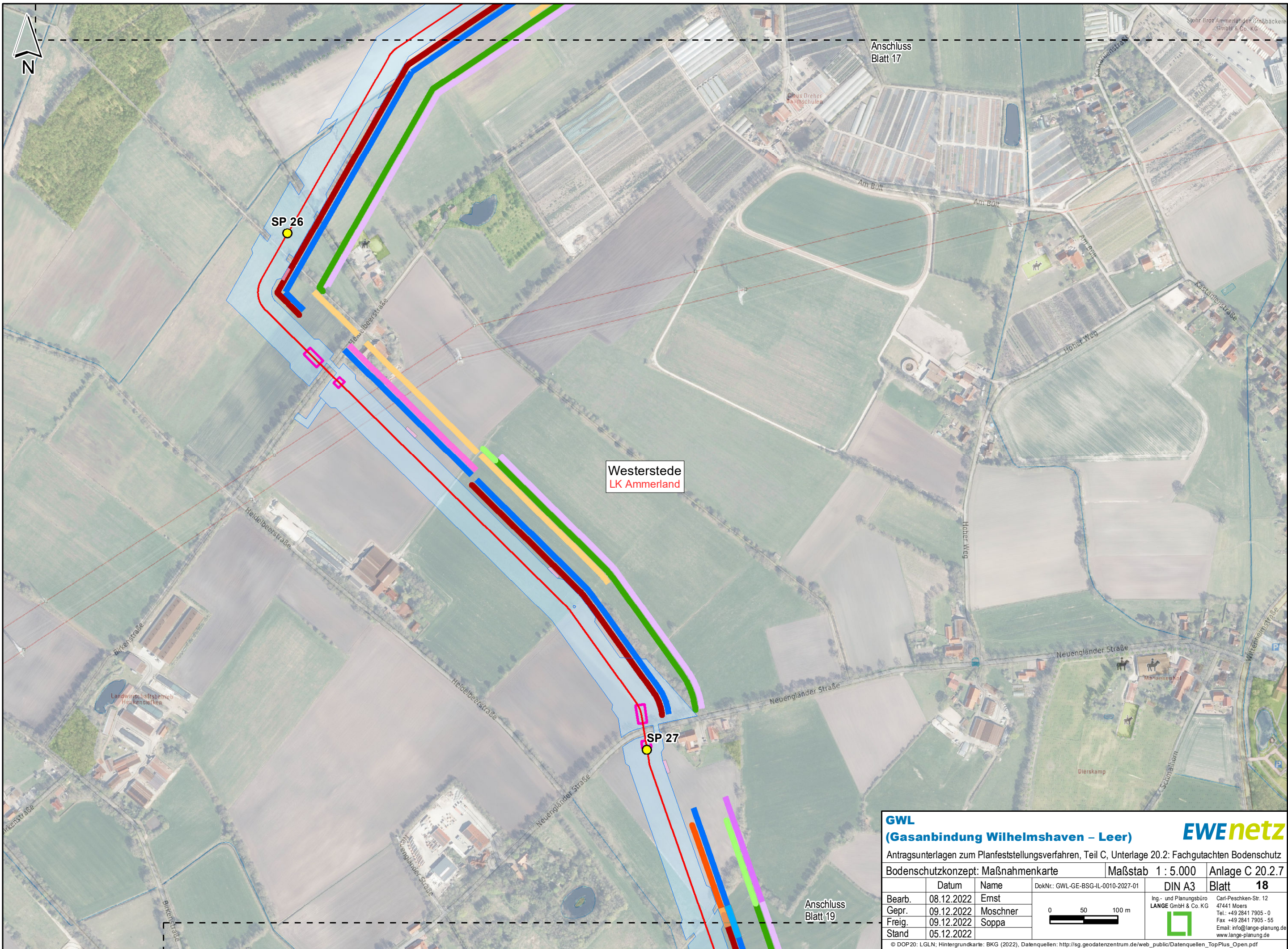
Bodenschutzkonzept: Maßnahmenkarte			Maßstab 1 : 5.000	Anlage C 20.2.7	
	Datum	Name	DokNr.: GWL-GE-BSG-IL-0010-2027-01	DIN A3	Blatt 16
Bearb.	08.12.2022	Ernst			Ing.- und Planungsbüro <b>LANGE GmbH &amp; Co. KG</b> Carl-Peschken-Str. 12 47441 Moers Tel.: +49 2841 7905 - 0 Fax: +49 2841 7905 - 55 Email: info@lange-planung.de www.lange-planung.de
Gepr.	09.12.2022	Moschner			
Freig.	09.12.2022	Soppa			
Stand	05.12.2022				

© DOP20: LGLN; Hintergrundkarte: BKG (2022), Datenquellen: [http://sg.geodatenzentrum.de/web\\_public/Datenquellen\\_TopPlus\\_Open.pdf](http://sg.geodatenzentrum.de/web_public/Datenquellen_TopPlus_Open.pdf)









**GWL**  
**(Gasanbindung Wilhelmshaven – Leer)**

**EWEnetz**

Antragsunterlagen zum Planfeststellungsverfahren, Teil C, Unterlage 20.2: Fachgutachten Bodenschutz

Bodenschutzkonzept: Maßnahmenkarte

Maßstab 1 : 5.000

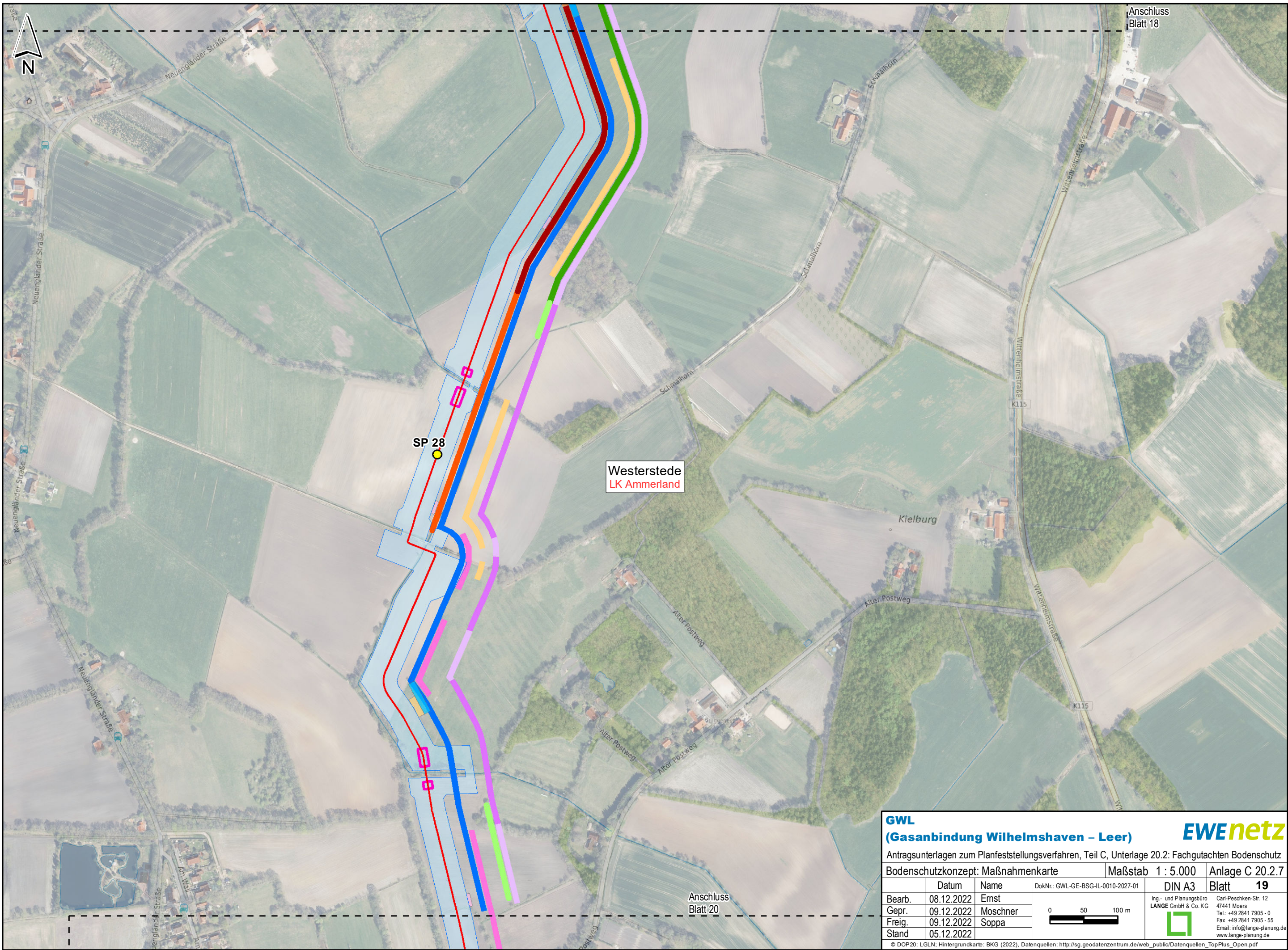
Anlage C 20.2.7

	Datum	Name	DokNr.: GWL-GE-BSG-IL-0010-2027-01	DIN A3	Blatt 18
Bearb.	08.12.2022	Ernst	<div><div>050100</div><div>0 50 100 m</div></div>	<div><div>Ing.- und Planungsbüro</div><div>LANGE GmbH &amp; Co. KG</div><div></div></div>	<div>Carl-Peschken-Str. 12 47441 Moers Tel.: +49 2841 7905 - 0 Fax: +49 2841 7905 - 55 Email: info@lange-planung.de www.lange-planung.de</div>
Gepr.	09.12.2022	Moschner			
Freig.	09.12.2022	Soppa			
Stand	05.12.2022				

© DOP 20: LGLN; Hintergrundkarte: BKG (2022), Datenquellen: [http://sg.geodatenzentrum.de/web\\_public/Datenquellen\\_TopPlus\\_Open.pdf](http://sg.geodatenzentrum.de/web_public/Datenquellen_TopPlus_Open.pdf)

J:\Arcgis\Projekte\lewe\layout\PFV\TeilC\20\_2\_FachgutachtenBodenschutz\EWEWI\_GWL\_PFV\_Anlage\_C\_20\_2\_FachgutachtenBodenschutz\_07\_Massnahmenkarte.mxd





**GWL**  
**(Gasanbindung Wilhelmshaven – Leer)**

**EWEnetz**

Antragsunterlagen zum Planfeststellungsverfahren, Teil C, Unterlage 20.2: Fachgutachten Bodenschutz

Bodenschutzkonzept: Maßnahmenkarte

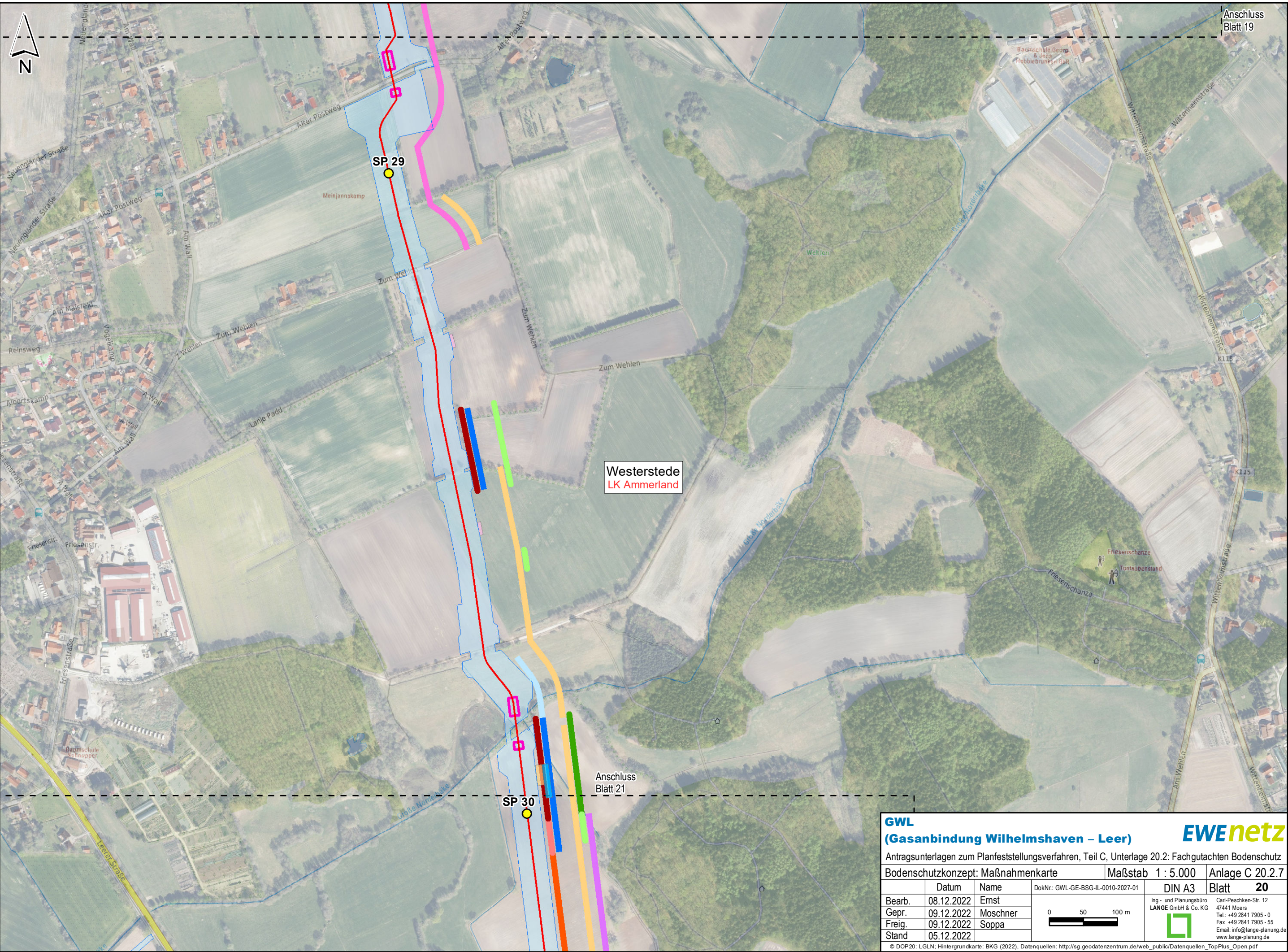
Maßstab 1 : 5.000

Anlage C 20.2.7

	Datum	Name	DokNr.: GWL-GE-BSG-IL-0010-2027-01	DIN A3	Blatt 19
Bearb.	08.12.2022	Ernst	<div><div>050100</div><div>0 50 100 m</div></div>	<div><div>Ing.- und Planungsbüro LANGE GmbH &amp; Co. KG</div><div></div></div>	<div>Carl-Peschken-Str. 12 47441 Moers Tel.: +49 2841 7905 - 0 Fax: +49 2841 7905 - 55 Email: info@lange-planung.de www.lange-planung.de</div>
Gepr.	09.12.2022	Moschner			
Freig.	09.12.2022	Soppa			
Stand	05.12.2022				

© DOP 20: LGLN; Hintergrundkarte: BKG (2022), Datenquellen: [http://sg.geodatenzentrum.de/web\\_public/Datenquellen\\_TopPlus\\_Open.pdf](http://sg.geodatenzentrum.de/web_public/Datenquellen_TopPlus_Open.pdf)





**GWL**  
(Gasanbindung Wilhelmshaven – Leer)

**EWEnetz**

Antragsunterlagen zum Planfeststellungsverfahren, Teil C, Unterlage 20.2: Fachgutachten Bodenschutz

Bodenschutzkonzept: Maßnahmenkarte

Maßstab 1 : 5.000

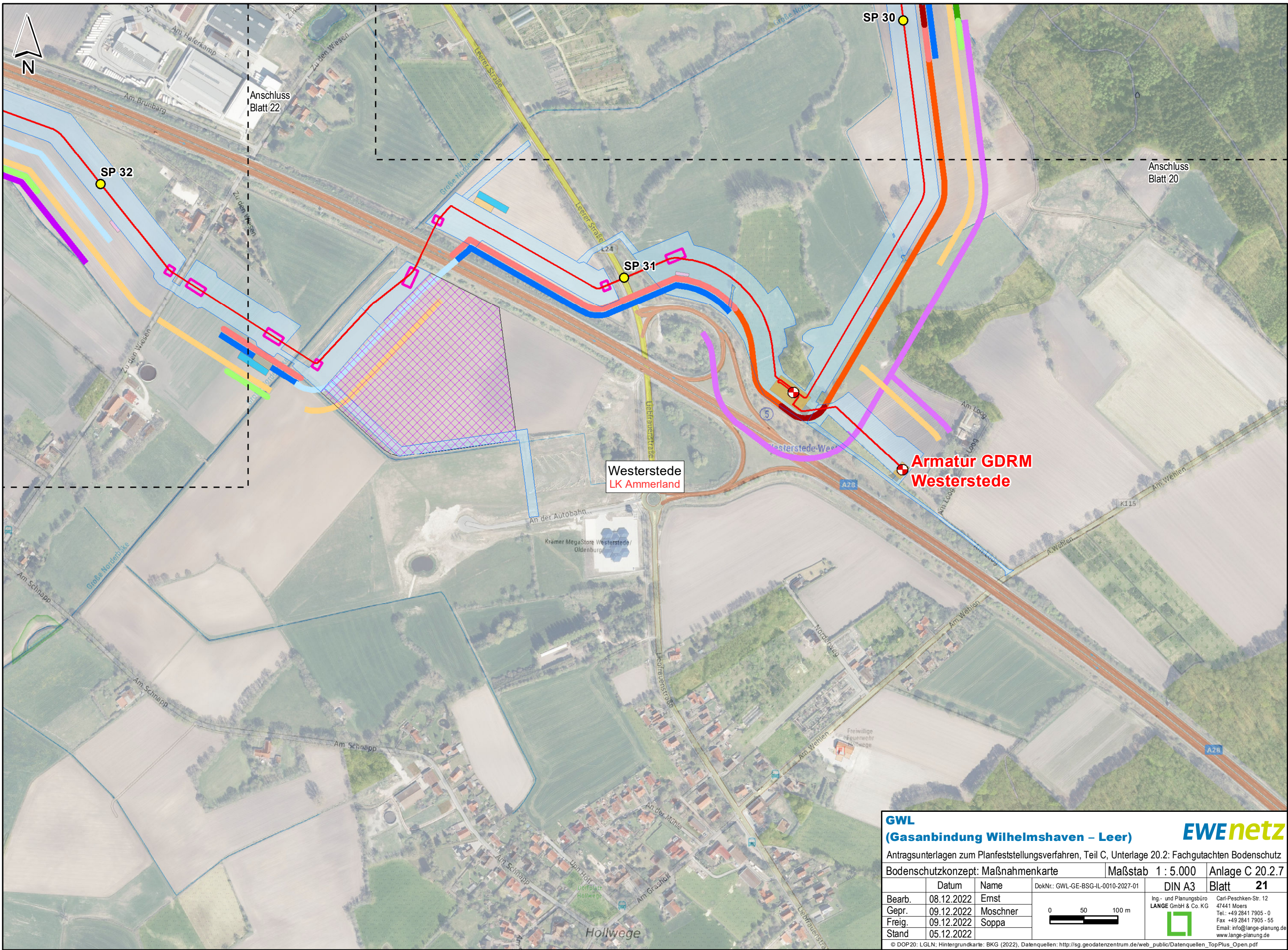
Anlage C 20.2.7

	Datum	Name	DokNr.: GWL-GE-BSG-IL-0010-2027-01	DIN A3	Blatt 20
Bearb.	08.12.2022	Ernst	<div><div>050100</div><div>0 50 100 m</div></div> <div>Ing.- und Planungsbüro <b>LANGE</b> GmbH &amp; Co. KG</div>		
Gepr.	09.12.2022	Moschner			
Freig.	09.12.2022	Soppa			
Stand	05.12.2022				

© DOP 20: LGLN; Hintergrundkarte: BKG (2022), Datenquellen: [http://sg.geodatenzentrum.de/web\\_public/Datenquellen\\_TopPlus\\_Open.pdf](http://sg.geodatenzentrum.de/web_public/Datenquellen_TopPlus_Open.pdf)

J:\Arcgis\Projekte\ewen\layout\PFV\TeilC\20\_2\_FachgutachtenBodenschutz\EWEWI\_GWL\_PFV\_Anlage\_C\_20\_2\_FachgutachtenBodenschutz\_07\_Massnahmenkarte.mxd







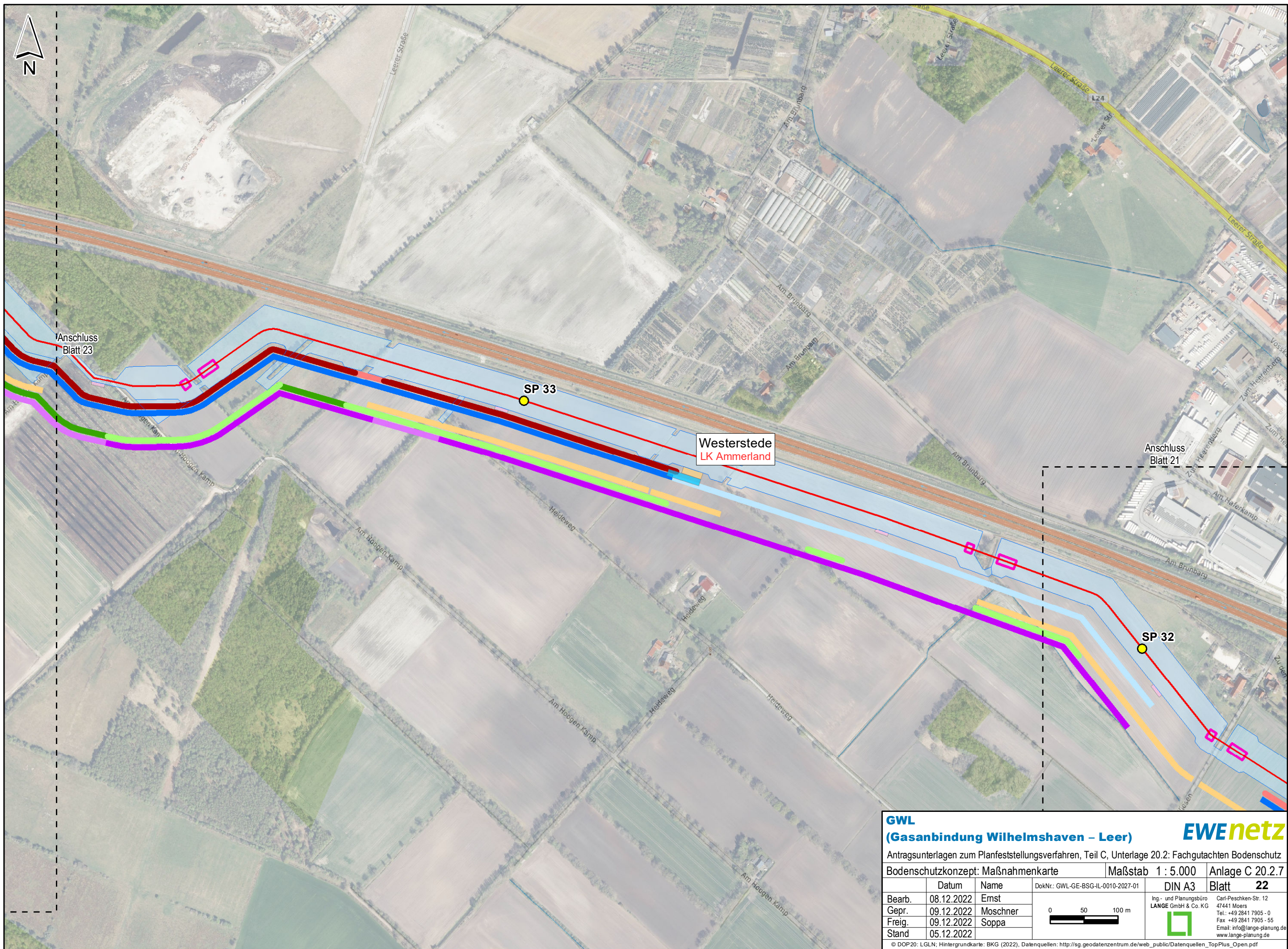
**GWL**  
**(Gasanbindung Wilhelmshaven – Leer)**

**EWEnetz**

Antragsunterlagen zum Planfeststellungsverfahren, Teil C, Unterlage 20.2: Fachgutachten Bodenschutz

Bodenschutzkonzept: Maßnahmenkarte			Maßstab 1 : 5.000	Anlage C 20.2.7	
	Datum	Name	DokNr.: GWL-GE-BSG-IL-0010-2027-01	DIN A3	Blatt 21
Bearb.	08.12.2022	Ernst			Ing.- und Planungsbüro <b>LANGE GmbH &amp; Co. KG</b> Carl-Peschken-Str. 12 47441 Moers Tel.: +49 2841 7905 - 0 Fax: +49 2841 7905 - 55 Email: info@lange-planung.de www.lange-planung.de
Gepr.	09.12.2022	Moschner			
Freig.	09.12.2022	Soppa			
Stand	05.12.2022				





**GWL**  
**(Gasanbindung Wilhelmshaven – Leer)**

**EWEnetz**

Antragsunterlagen zum Planfeststellungsverfahren, Teil C, Unterlage 20.2: Fachgutachten Bodenschutz

Bodenschutzkonzept: Maßnahmenkarte

Maßstab 1 : 5.000

Anlage C 20.2.7

	Datum	Name	DokNr.: GWL-GE-BSG-IL-0010-2027-01	DIN A3	Blatt 22
Bearb.	08.12.2022	Ernst			
Gepr.	09.12.2022	Moschner			
Freig.	09.12.2022	Soppa			
Stand	05.12.2022				

0 50 100 m

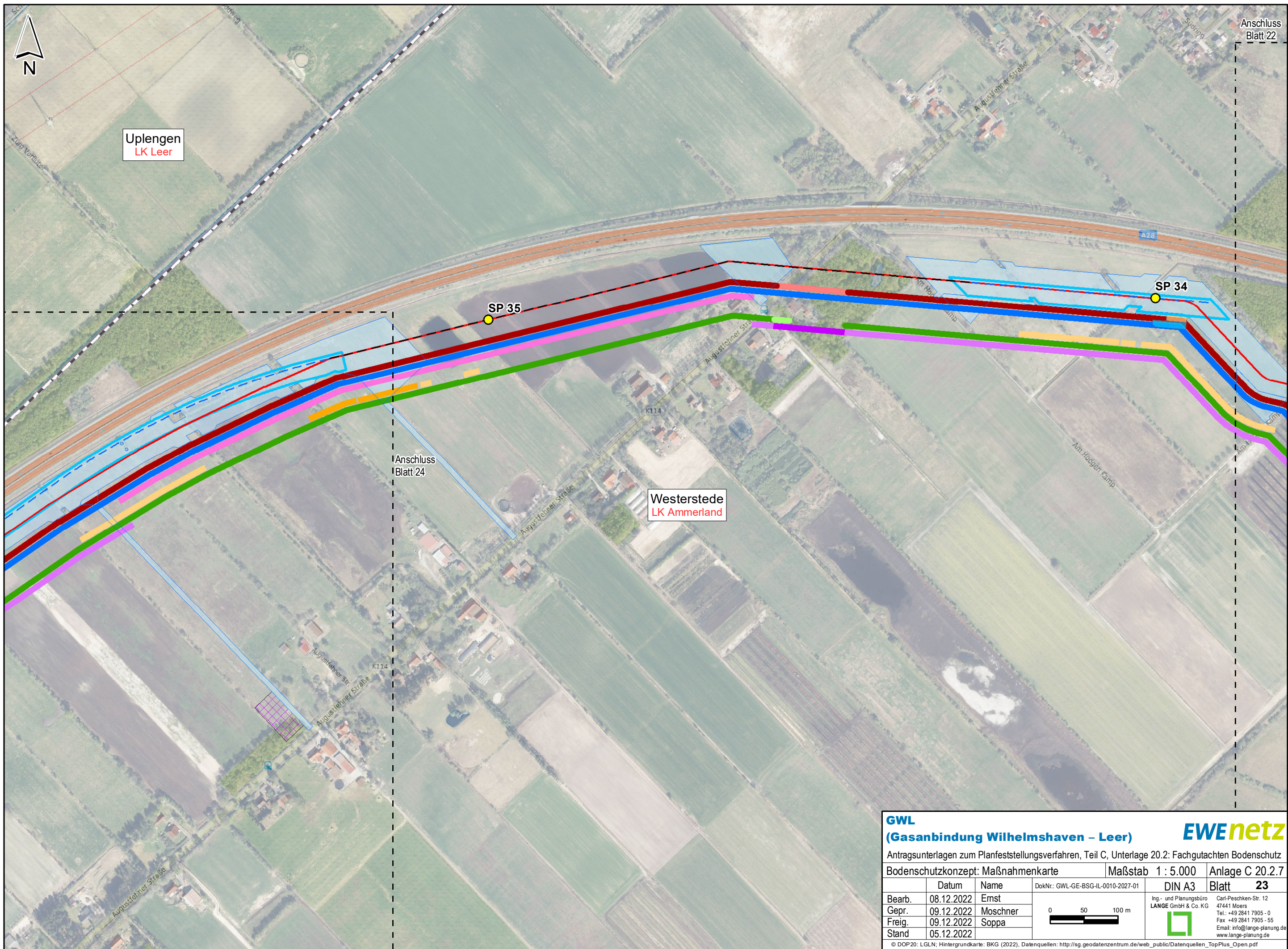
Ing.- und Planungsbüro  
**LANGE** GmbH & Co. KG

Carl-Peschken-Str. 12  
47441 Moers  
Tel.: +49 2841 7905 - 0  
Fax: +49 2841 7905 - 55  
Email: info@lange-planung.de  
www.lange-planung.de

© DOP 20: LGLN; Hintergrundkarte: BKG (2022), Datenquellen: [http://sg.geodatenzentrum.de/web\\_public/Datenquellen\\_TopPlus\\_Open.pdf](http://sg.geodatenzentrum.de/web_public/Datenquellen_TopPlus_Open.pdf)

J:\Arcgis\Projekte\lewe\layout\PFV\TeilC\20\_2\_FachgutachtenBodenschutz\EWEWI\_GWL\_PFV\_Anlage\_C\_20\_2\_FachgutachtenBodenschutz\_07\_Massnahmenkarte.mxd






**GWL**  
**(Gasanbindung Wilhelmshaven – Leer)**

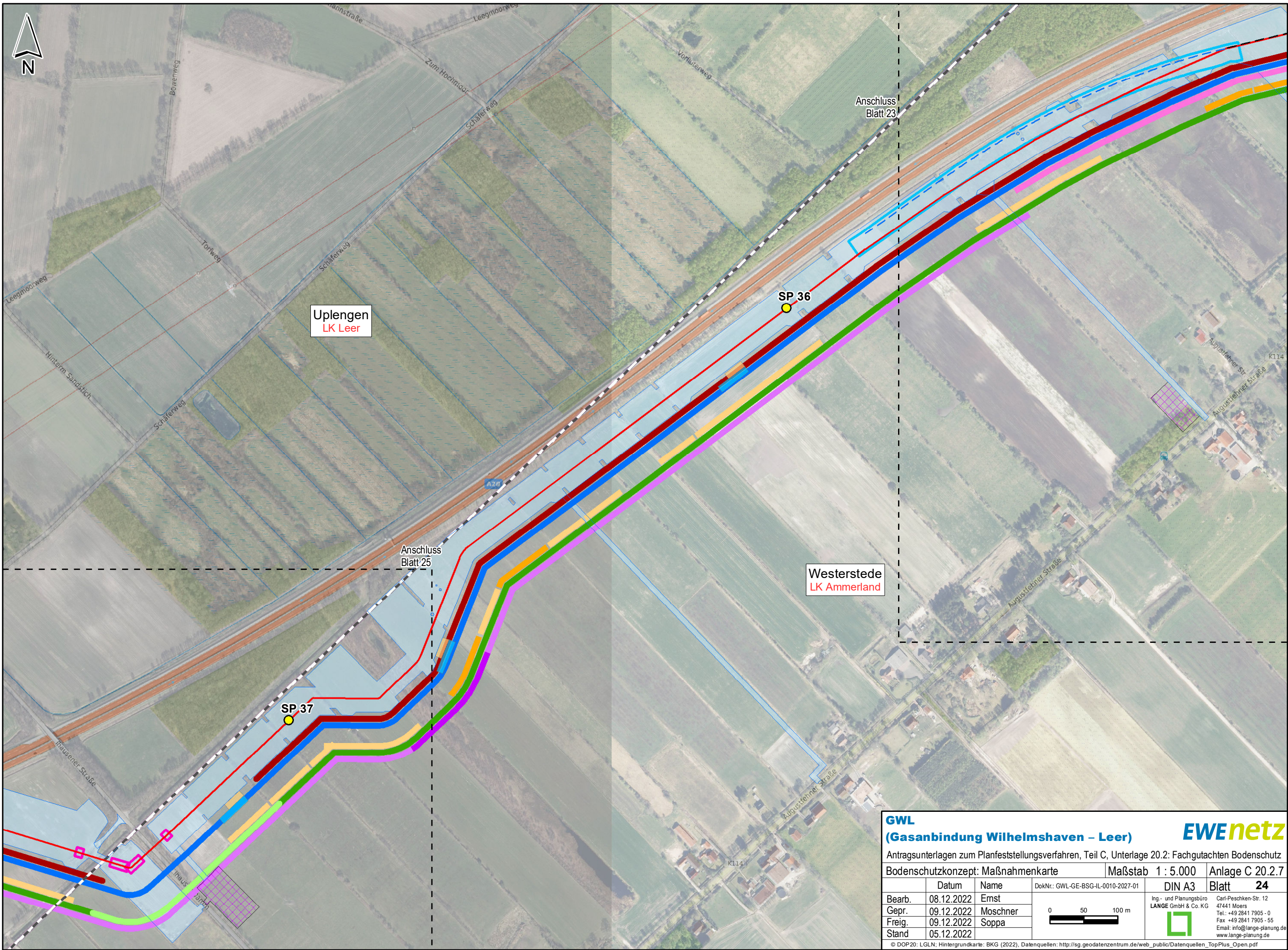
**EWEnetz**

Antragsunterlagen zum Planfeststellungsverfahren, Teil C, Unterlage 20.2: Fachgutachten Bodenschutz

Bodenschutzkonzept: Maßnahmenkarte			Maßstab 1 : 5.000	Anlage C 20.2.7	
	Datum	Name	DokNr.: GWL-GE-BSG-IL-0010-2027-01	DIN A3	Blatt 23
Bearb.	08.12.2022	Ernst			Ing.- und Planungsbüro <b>LANGE</b> GmbH & Co. KG Carl-Peschken-Str. 12 47441 Moers Tel.: +49 2841 7905 - 0 Fax: +49 2841 7905 - 55 Email: info@lange-planung.de www.lange-planung.de
Gepr.	09.12.2022	Moschner			
Freig.		Soppa			
Stand	05.12.2022				

© DOP 20: LGLN; Hintergrundkarte: BKG (2022), Datenquellen: [http://sg.geodatenzentrum.de/web\\_public/Datenquellen\\_TopPlus\\_Open.pdf](http://sg.geodatenzentrum.de/web_public/Datenquellen_TopPlus_Open.pdf)





**GWL**  
**(Gasanbindung Wilhelmshaven – Leer)**

**EWEnetz**

Antragsunterlagen zum Planfeststellungsverfahren, Teil C, Unterlage 20.2: Fachgutachten Bodenschutz

Bodenschutzkonzept: Maßnahmenkarte

Maßstab 1 : 5.000

Anlage C 20.2.7

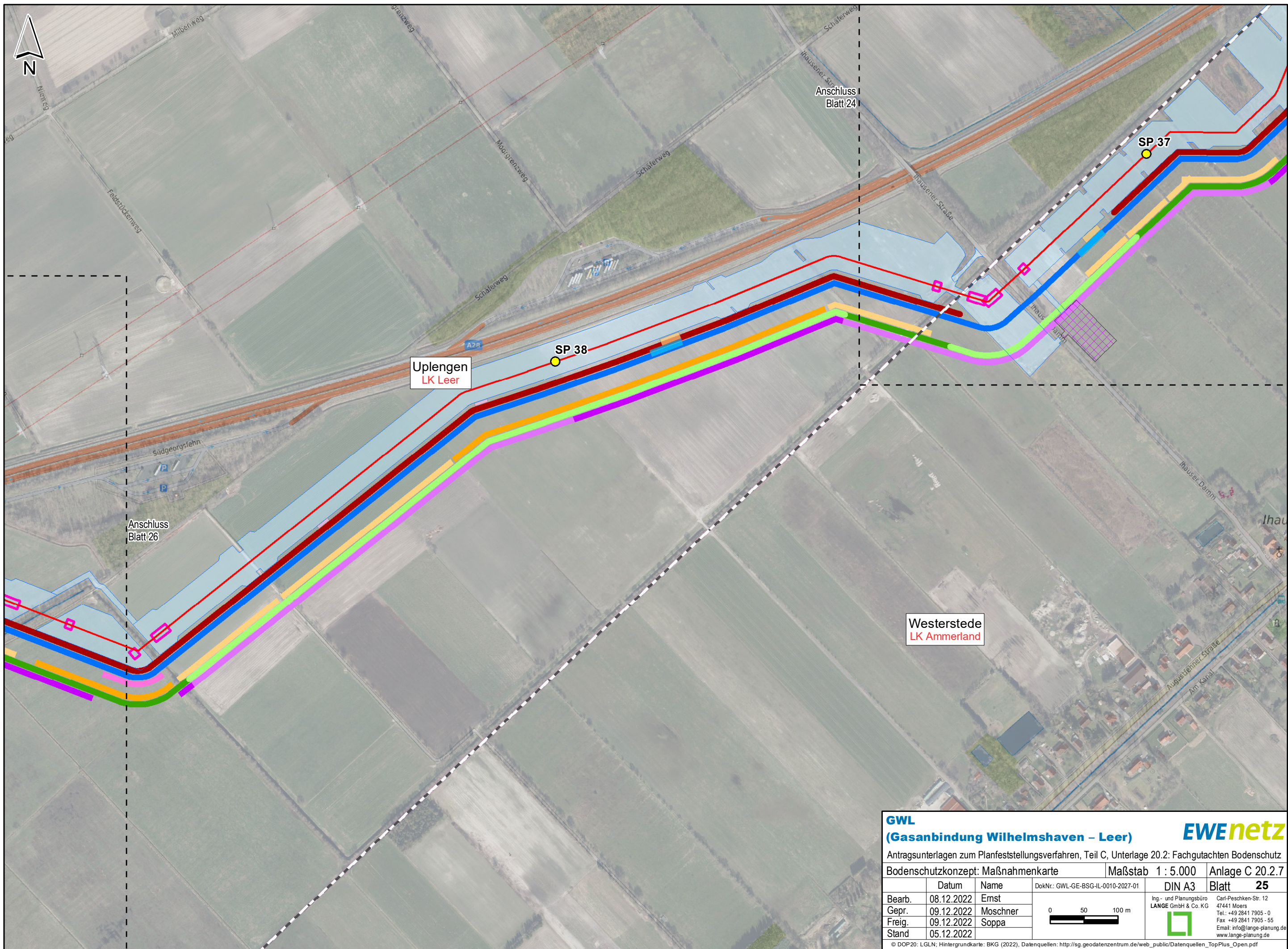
	Datum	Name	DokNr.: GWL-GE-BSG-IL-0010-2027-01	DIN A3	Blatt 24
Bearb.	08.12.2022	Ernst			
Gepr.	09.12.2022	Moschner			
Freig.	09.12.2022	Soppa			
Stand	05.12.2022				

050100m

Ing.- und Planungsbüro  
**LANGE** GmbH & Co. KG

Carl-Peschken-Str. 12  
47441 Moers  
Tel.: +49 2841 7905 - 0  
Fax: +49 2841 7905 - 55  
Email: info@lange-planung.de  
www.lange-planung.de







**GWL**  
**(Gasanbindung Wilhelmshaven – Leer)**

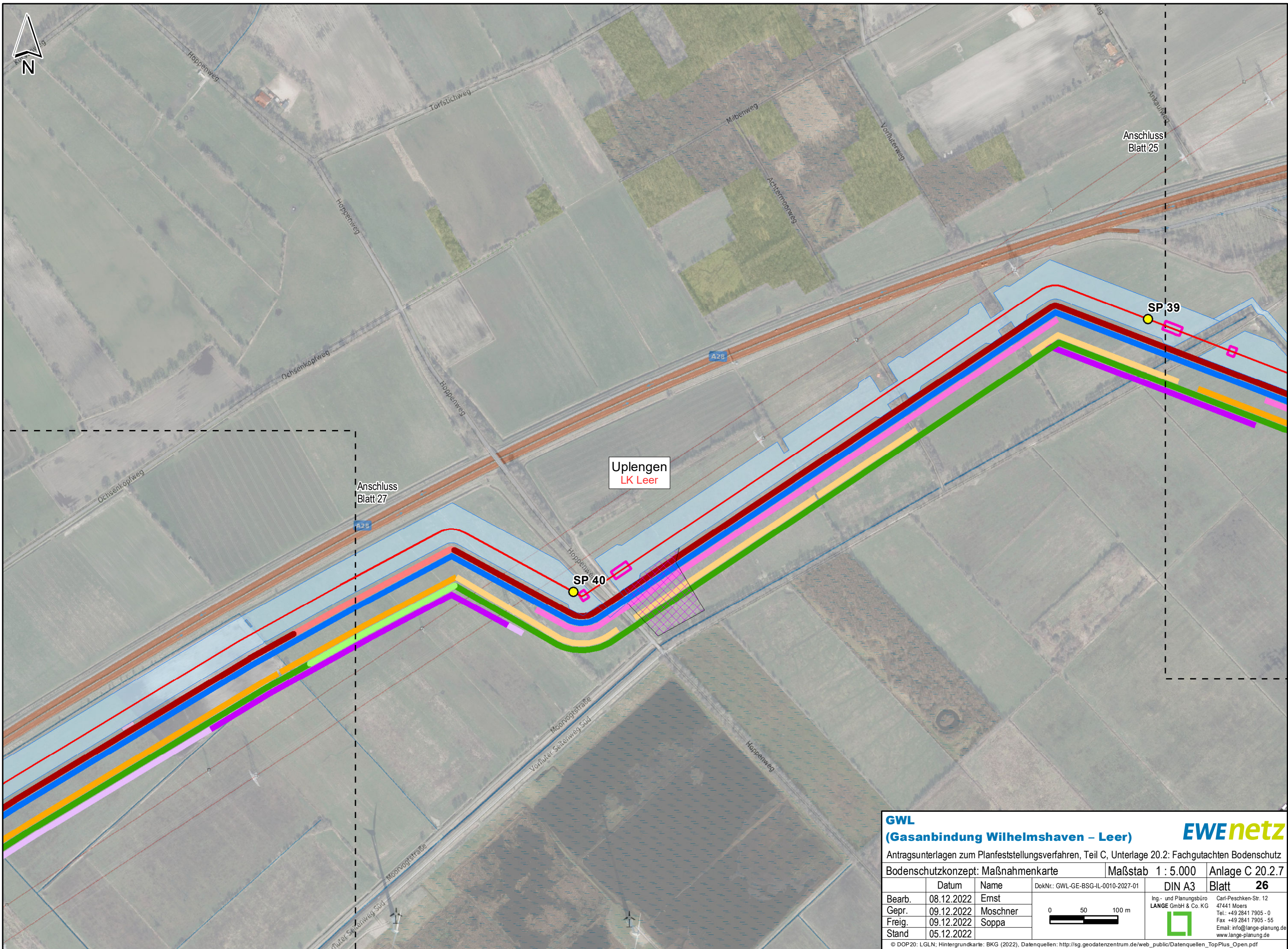
**EWEnetz**

Antragsunterlagen zum Planfeststellungsverfahren, Teil C, Unterlage 20.2: Fachgutachten Bodenschutz

Bodenschutzkonzept: Maßnahmenkarte			Maßstab 1 : 5.000	Anlage C 20.2.7	
	Datum	Name	DokNr.: GWL-GE-BSG-IL-0010-2027-01	DIN A3	Blatt <b>25</b>
Bearb.	08.12.2022	Ernst			Ing.- und Planungsbüro <b>LANGE</b> GmbH & Co. KG Carl-Peschken-Str. 12 47441 Moers Tel.: +49 2841 7905 - 0 Fax: +49 2841 7905 - 55 Email: info@lange-planung.de www.lange-planung.de
Gepr.	09.12.2022	Moschner			
Freig.	09.12.2022	Soppa			
Stand	05.12.2022				

© DOP 20: LGLN; Hintergrundkarte: BKG (2022), Datenquellen: [http://sg.geodatenzentrum.de/web\\_public/Datenquellen\\_TopPlus\\_Open.pdf](http://sg.geodatenzentrum.de/web_public/Datenquellen_TopPlus_Open.pdf)  
J:\Arcgis\Projekte\lewe\layout\PFV\TeilC\20\_2\_FachgutachtenBodenschutz\EWEWI\_GWL\_PFV\_Anlage\_C\_20\_2\_FachgutachtenBodenschutz\_07\_Massnahmenkarte.mxd





**GWL**  
**(Gasanbindung Wilhelmshaven – Leer)**

**EWEnetz**

Antragsunterlagen zum Planfeststellungsverfahren, Teil C, Unterlage 20.2: Fachgutachten Bodenschutz

Bodenschutzkonzept: Maßnahmenkarte

Maßstab 1 : 5.000

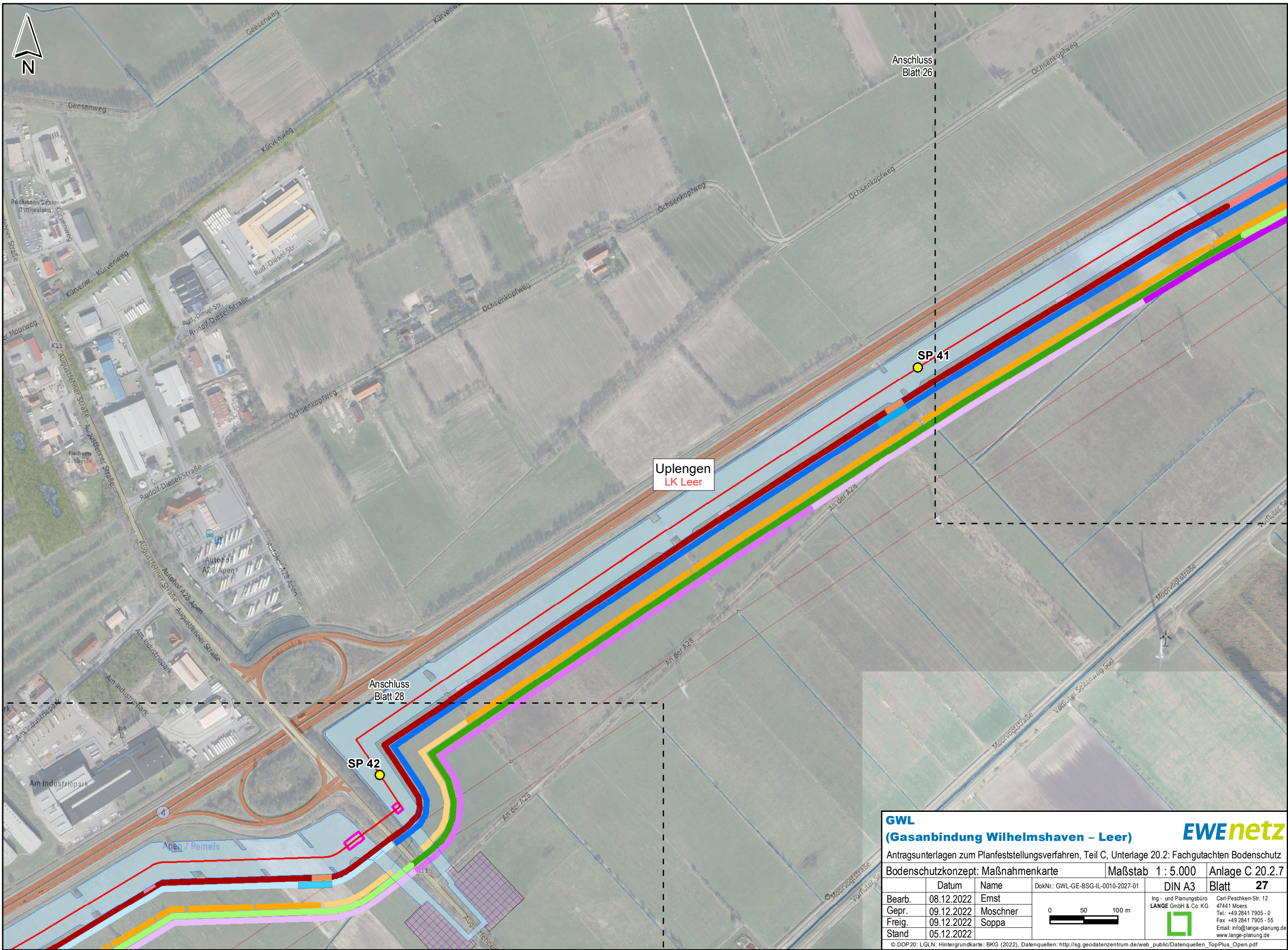
Anlage C 20.2.7

	Datum	Name	DokNr.: GWL-GE-BSG-IL-0010-2027-01	DIN A3	Blatt 26
Bearb.	08.12.2022	Ernst	<div><div>050100</div><div>0 50 100 m</div></div>	<div><div>Ing.- und Planungsbüro LANGE GmbH &amp; Co. KG</div><div></div></div>	<div>Carl-Peschken-Str. 12 47441 Moers Tel.: +49 2841 7905 - 0 Fax: +49 2841 7905 - 55 Email: info@lange-planung.de www.lange-planung.de</div>
Gepr.	09.12.2022	Moschner			
Freig.	09.12.2022	Soppa			
Stand	05.12.2022				

© DOP 20: LGLN; Hintergrundkarte: BKG (2022), Datenquellen: [http://sg.geodatenzentrum.de/web\\_public/Datenquellen\\_TopPlus\\_Open.pdf](http://sg.geodatenzentrum.de/web_public/Datenquellen_TopPlus_Open.pdf)

J:\Arcgis\Projekte\lewe\layout\PFV\TeilC\20\_2\_FachgutachtenBodenschutz\EWELWI\_GWL\_PFV\_Anlage\_C\_20\_2\_FachgutachtenBodenschutz\_07\_Massnahmenkarte.mxd






**GWL**  
**(Gasanbindung Wilhelmshaven – Leer)**

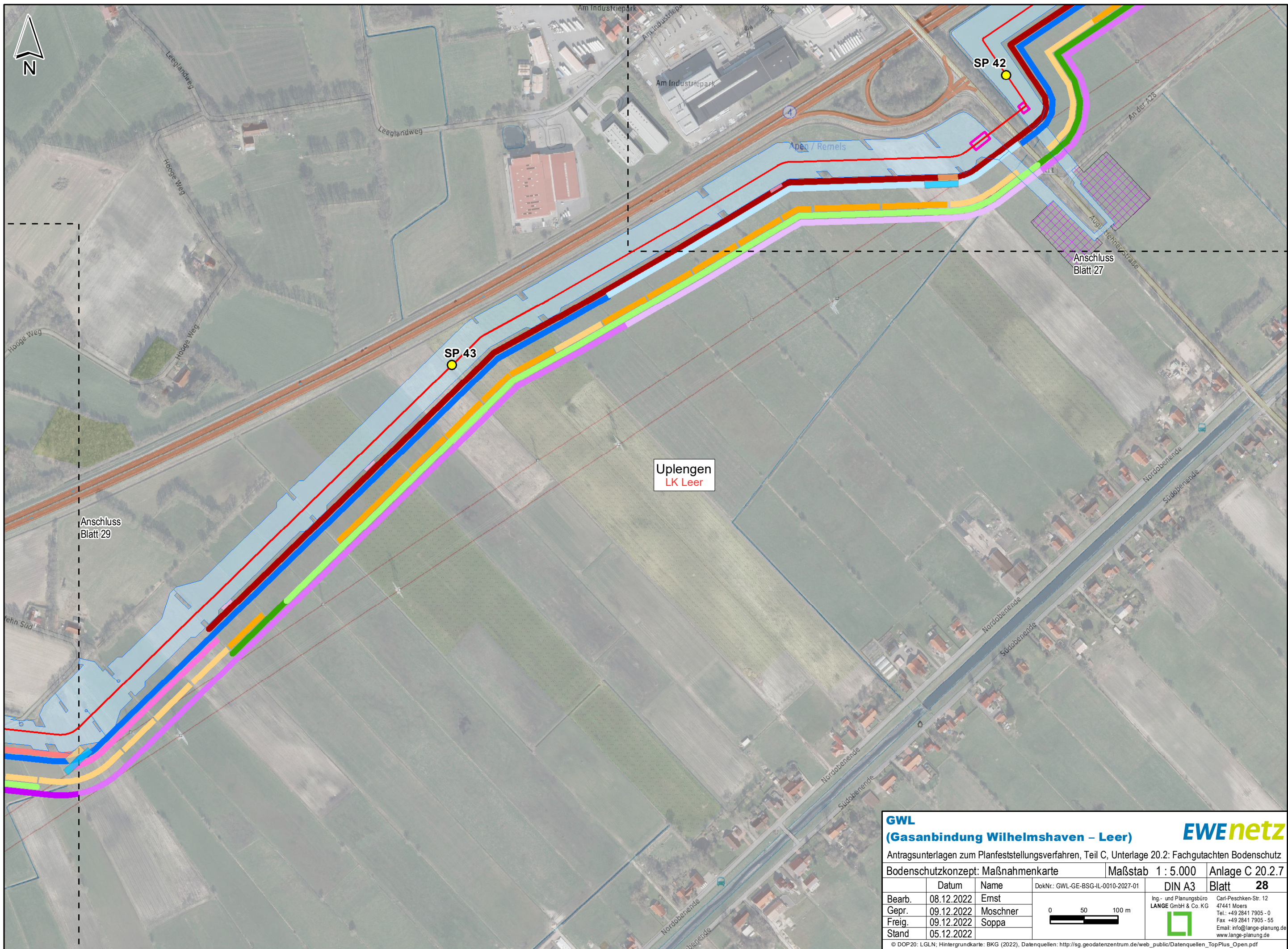
**EWEnetz**

Antragsunterlagen zum Planfeststellungsverfahren, Teil C, Unterlage 20.2: Fachgutachten Bodenschutz

Bodenschutzkonzept: Maßnahmenkarte			Maßstab 1 : 5.000	Anlage C 20.2.7	
	Datum	Name	DokNr.: GWL-GE-BSG-IL-0010-2027-01	DIN A3	Blatt 27
Bearb.	08.12.2022	Ernst			Carl-Peschken-Str. 12 47441 Moers Tel.: +49 2841 7905 - 0 Fax: +49 2841 7905 - 55 Email: info@lange-planung.de www.lange-planung.de
Gepr.	09.12.2022	Moschner			
Freig.	09.12.2022	Soppa			
Stand	05.12.2022				

© DOP 20: LGLN; Hintergrundkarte: BKG (2022), Datenquellen: [http://sg.geodatenzentrum.de/web\\_public/Datenquellen\\_TopPlus\\_Open.pdf](http://sg.geodatenzentrum.de/web_public/Datenquellen_TopPlus_Open.pdf)







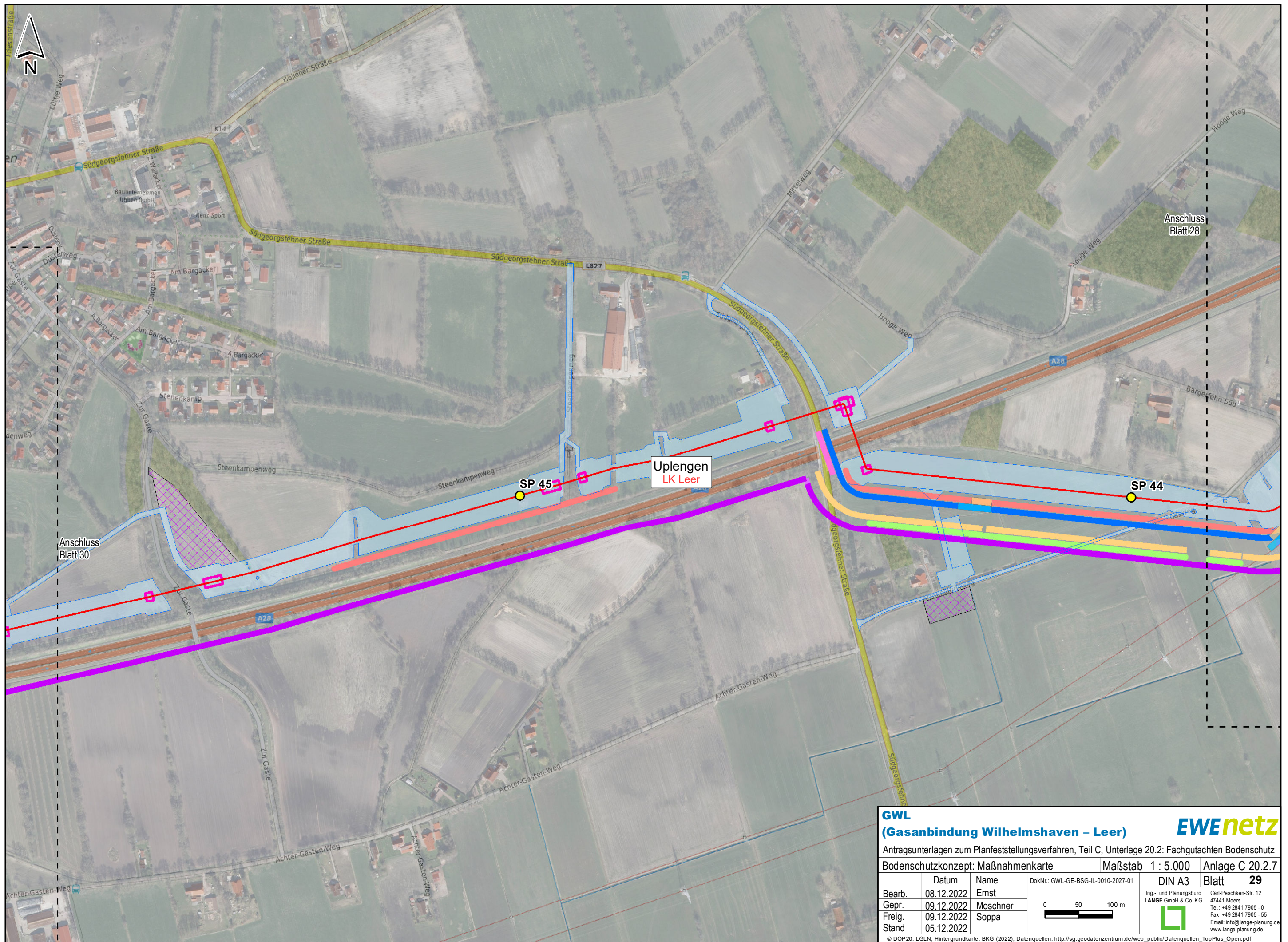
**GWL**  
**(Gasanbindung Wilhelmshaven – Leer)**

**EWEnetz**

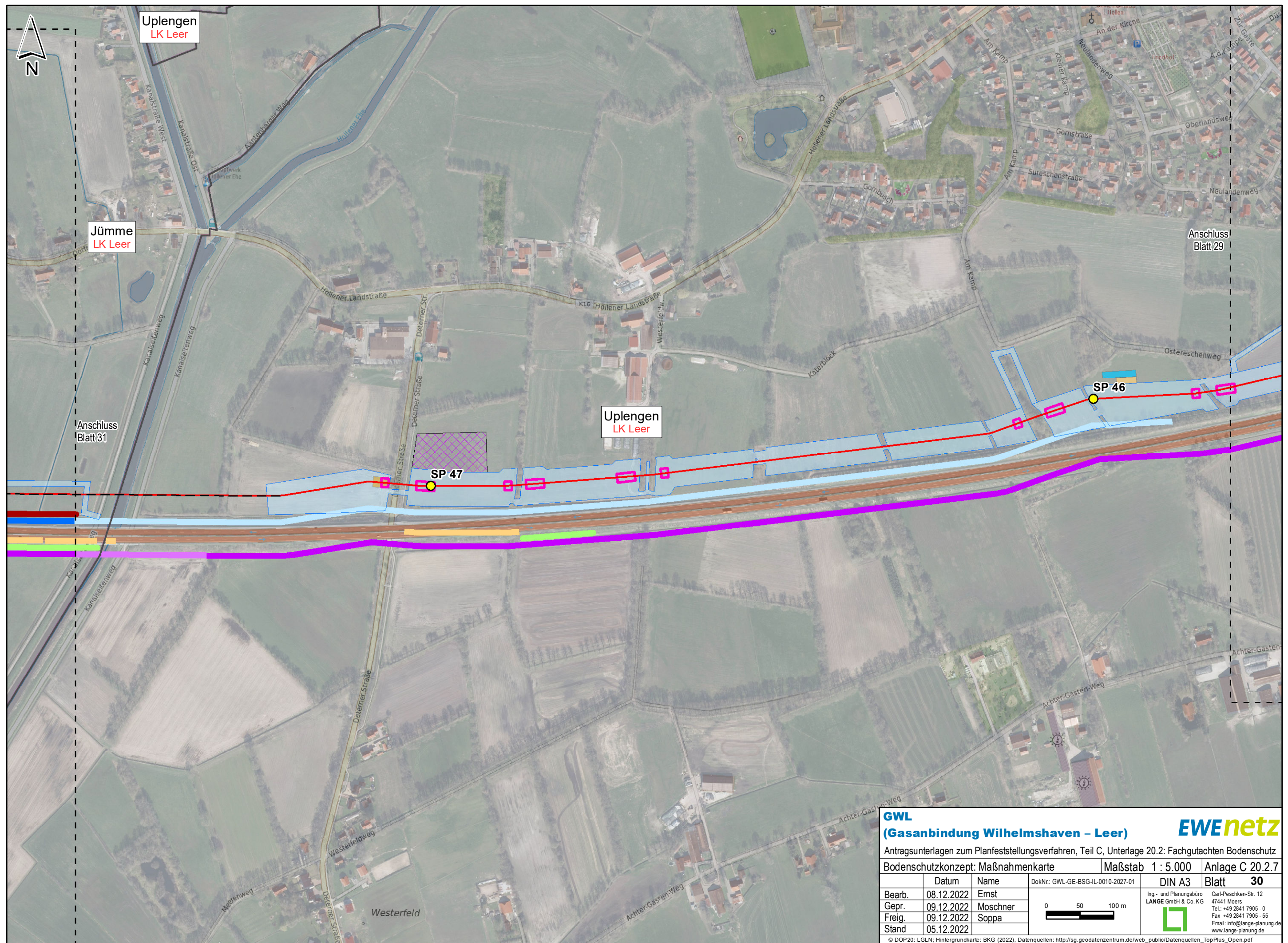
Antragsunterlagen zum Planfeststellungsverfahren, Teil C, Unterlage 20.2: Fachgutachten Bodenschutz

Bodenschutzkonzept: Maßnahmenkarte			Maßstab 1 : 5.000	Anlage C 20.2.7	
	Datum	Name	DokNr.: GWL-GE-BSG-IL-0010-2027-01	DIN A3	Blatt <b>28</b>
Bearb.	08.12.2022	Ernst			Ing.- und Planungsbüro <b>LANGE</b> GmbH & Co. KG Carl-Peschken-Str. 12 47441 Moers Tel.: +49 2841 7905 - 0 Fax: +49 2841 7905 - 55 Email: info@lange-planung.de www.lange-planung.de
Gepr.	09.12.2022	Moschner			
Freig.	09.12.2022	Soppa			
Stand	05.12.2022				

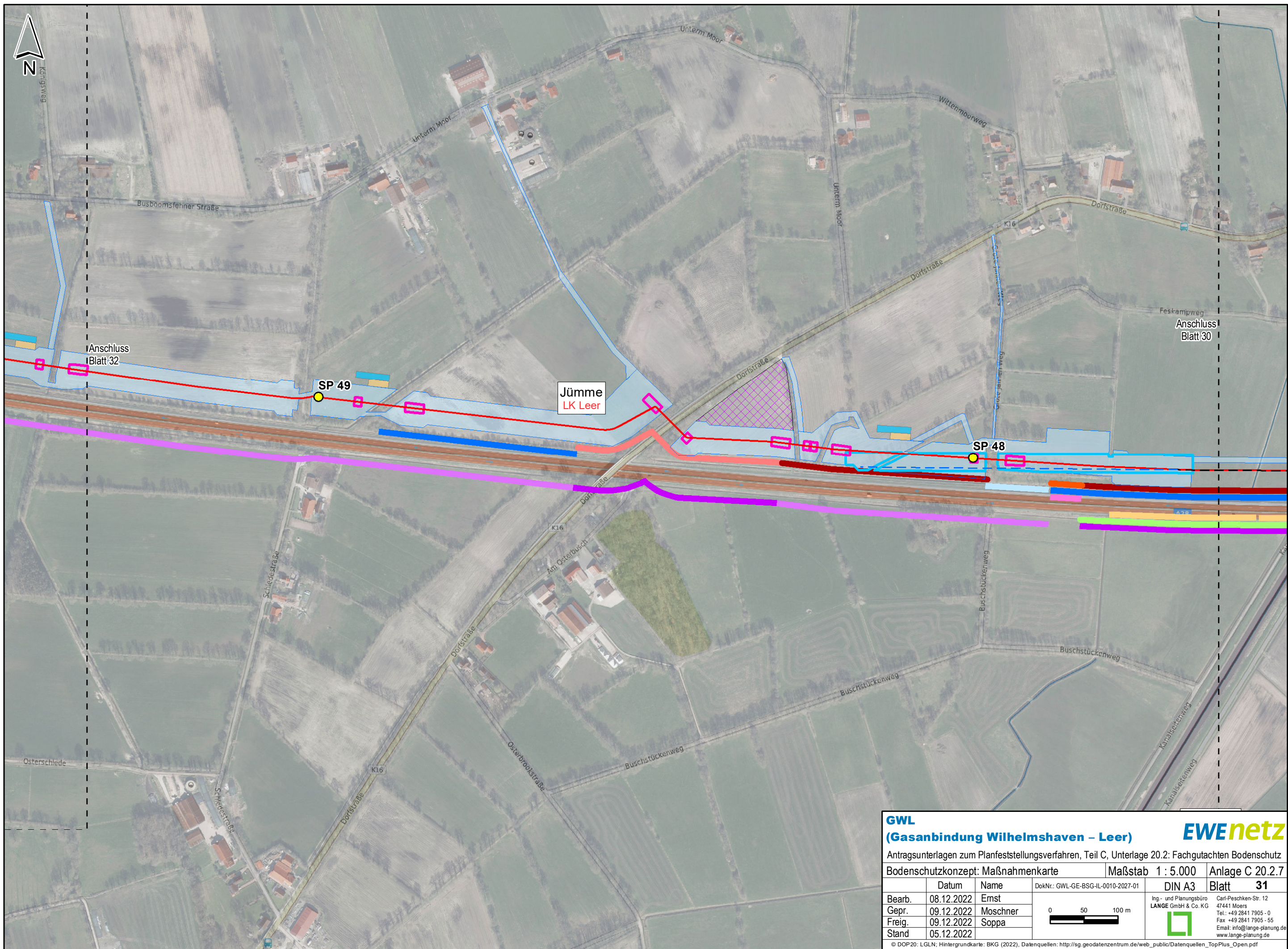














**GWL**  
**(Gasanbindung Wilhelmshaven – Leer)**

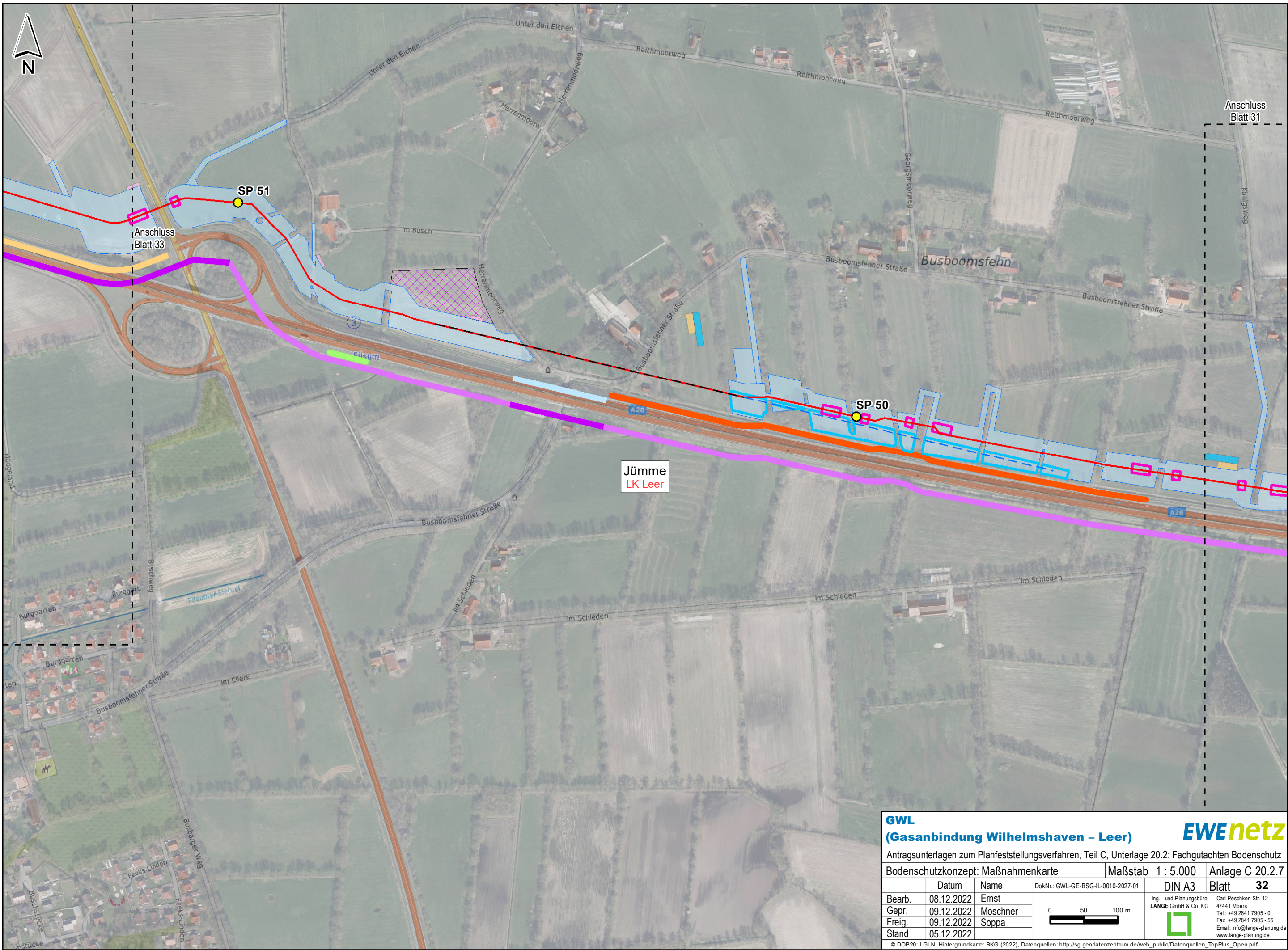
**EWEnetz**

Antragsunterlagen zum Planfeststellungsverfahren, Teil C, Unterlage 20.2: Fachgutachten Bodenschutz

Bodenschutzkonzept: Maßnahmenkarte			Maßstab 1 : 5.000	Anlage C 20.2.7	
	Datum	Name	DokNr.: GWL-GE-BSG-IL-0010-2027-01	DIN A3	Blatt 31
Bearb.	08.12.2022	Ernst			Ing.- und Planungsbüro <b>LANGE GmbH &amp; Co. KG</b> Carl-Peschken-Str. 12 47441 Moers Tel.: +49 2841 7905 - 0 Fax: +49 2841 7905 - 55 Email: info@lange-planung.de www.lange-planung.de
Gepr.	09.12.2022	Moschner			
Freig.	09.12.2022	Soppa			
Stand	05.12.2022				

© DOP20: LGLN; Hintergrundkarte: BKG (2022), Datenquellen: [http://sg.geodatenzentrum.de/web\\_public/Datenquellen\\_TopPlus\\_Open.pdf](http://sg.geodatenzentrum.de/web_public/Datenquellen_TopPlus_Open.pdf)





**GWL**  
**(Gasanbindung Wilhelmshaven – Leer)**

**EWEnetz**

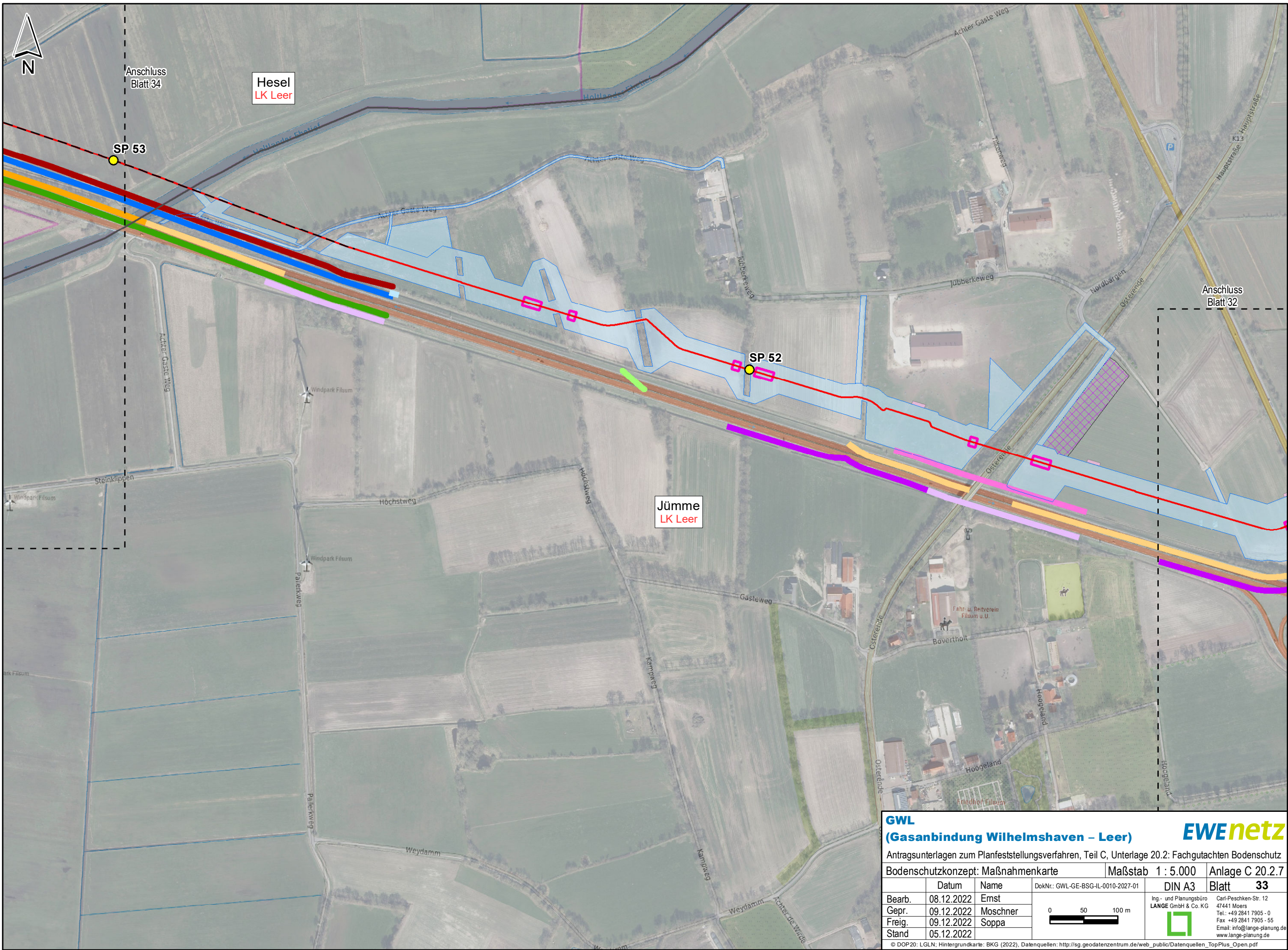
Antragsunterlagen zum Planfeststellungsverfahren, Teil C, Unterlage 20.2: Fachgutachten Bodenschutz

Bodenschutzkonzept: Maßnahmenkarte		Maßstab 1 : 5.000	Anlage C 20.2.7	
	Datum	Name	DokNr.: GWL-GE-BSG-IL-0010-2027-01	DIN A3
Bearb.	08.12.2022	Ernst		Blatt <b>32</b>
Gepr.	09.12.2022	Moschner		
Freig.	09.12.2022	Soppa		
Stand	05.12.2022			

Ing.- und Planungsbüro  
**LANGE** GmbH & Co. KG

Carl-Peschken-Str. 12  
47441 Moers  
Tel.: +49 2841 7905 - 0  
Fax: +49 2841 7905 - 55  
Email: info@lange-planung.de  
www.lange-planung.de





**GWL**  
(Gasanbindung Wilhelmshaven – Leer)

**EWEnetz**

Antragsunterlagen zum Planfeststellungsverfahren, Teil C, Unterlage 20.2: Fachgutachten Bodenschutz

Bodenschutzkonzept: Maßnahmenkarte


Maßstab 1 : 5.000

Anlage C 20.2.7

	Datum	Name	DokNr.: GWL-GE-BSG-IL-0010-2027-01	DIN A3	Blatt 33
Bearb.	08.12.2022	Ernst			
Gepr.	09.12.2022	Moschner			
Freig.	09.12.2022	Soppa			
Stand	05.12.2022				

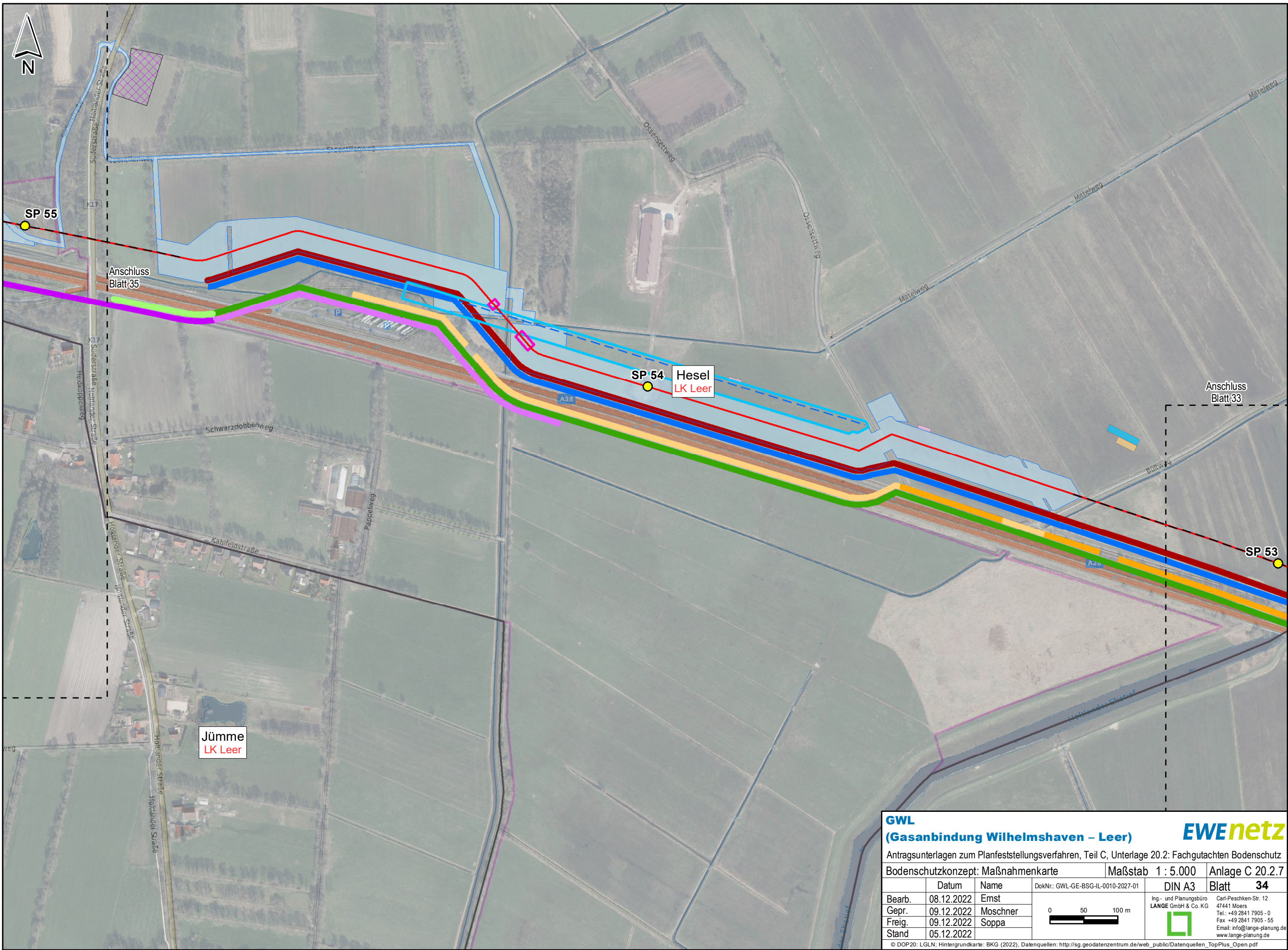
0 50 100 m

Ing.- und Planungsbüro  
**LANGE** GmbH & Co. KG



Carl-Peschken-Str. 12  
47441 Moers  
Tel.: +49 2841 7905 - 0  
Fax: +49 2841 7905 - 55  
Email: info@lange-planung.de  
www.lange-planung.de





**GWL**  
**(Gasanbindung Wilhelmshaven – Leer)**

**EWEnetz**

Antragsunterlagen zum Planfeststellungsverfahren, Teil C, Unterlage 20.2: Fachgutachten Bodenschutz

Bodenschutzkonzept: Maßnahmenkarte

Maßstab 1 : 5.000

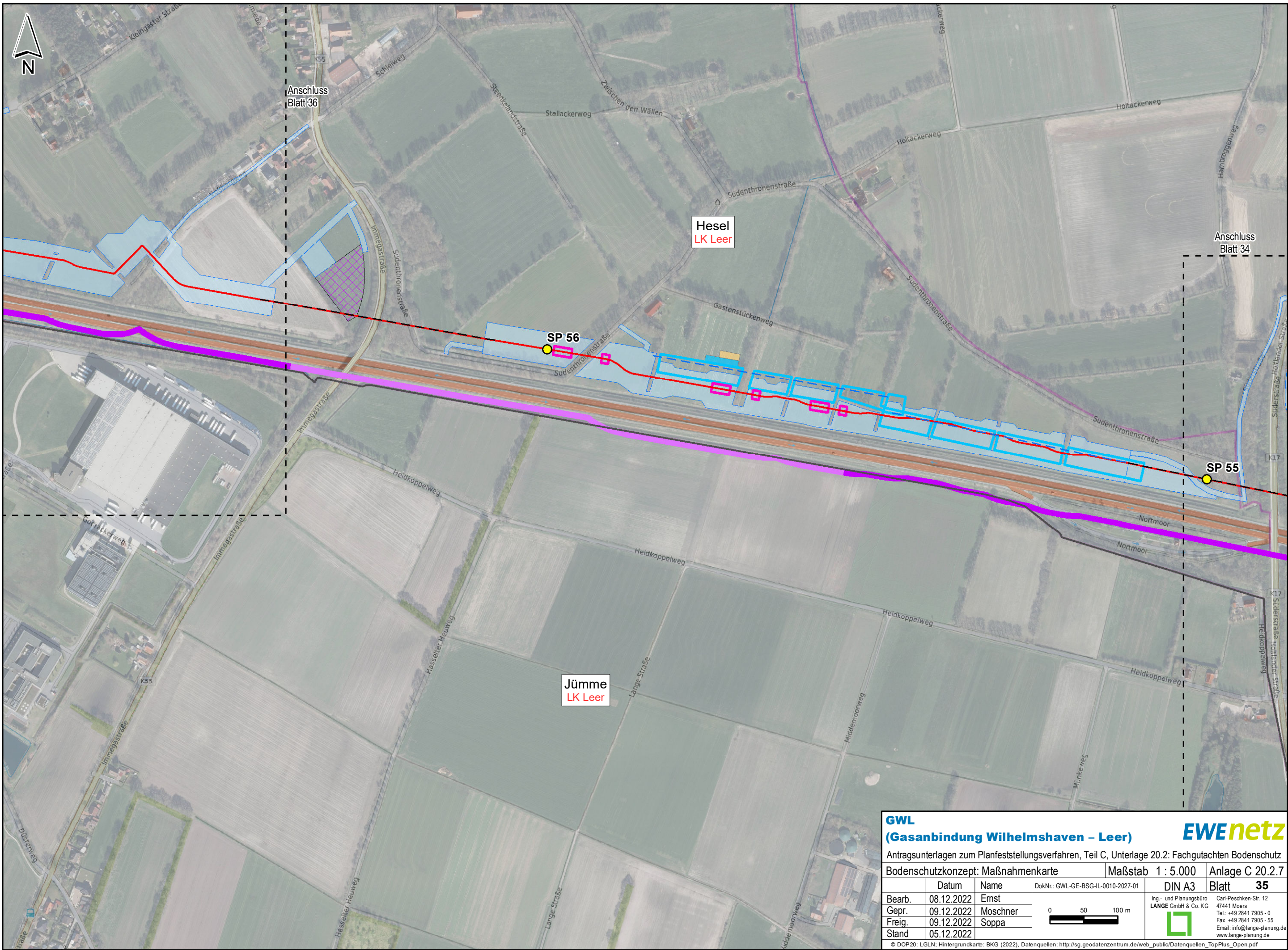
Anlage C 20.2.7

	Datum	Name	DokNr.: GWL-GE-BSG-IL-0010-2027-01	DIN A3	Blatt 34
Bearb.	08.12.2022	Ernst	<div><div>050100</div><div>0 50 100 m</div></div>	<div><div>Ing.- und Planungsbüro</div><div><b>LANGE</b> GmbH &amp; Co. KG</div></div>	<div>Carl-Peschken-Str. 12 47441 Moers Tel.: +49 2841 7905 - 0 Fax: +49 2841 7905 - 55 Email: info@lange-planung.de www.lange-planung.de</div>
Gepr.	09.12.2022	Moschner			
Freig.	09.12.2022	Soppa			
Stand	05.12.2022				

© DOP 20: LGLN; Hintergrundkarte: BKG (2022), Datenquellen: [http://sg.geodatenzentrum.de/web\\_public/Datenquellen\\_TopPlus\\_Open.pdf](http://sg.geodatenzentrum.de/web_public/Datenquellen_TopPlus_Open.pdf)

J:\Arcgis\Projekte\lewe\layout\PFV\TeilC\20\_2\_FachgutachtenBodenschutz\EWELWI\_GWL\_PFV\_Anlage\_C\_20\_2\_FachgutachtenBodenschutz\_07\_Massnahmenkarte.mxd







**GWL**  
(Gasanbindung Wilhelmshaven – Leer)

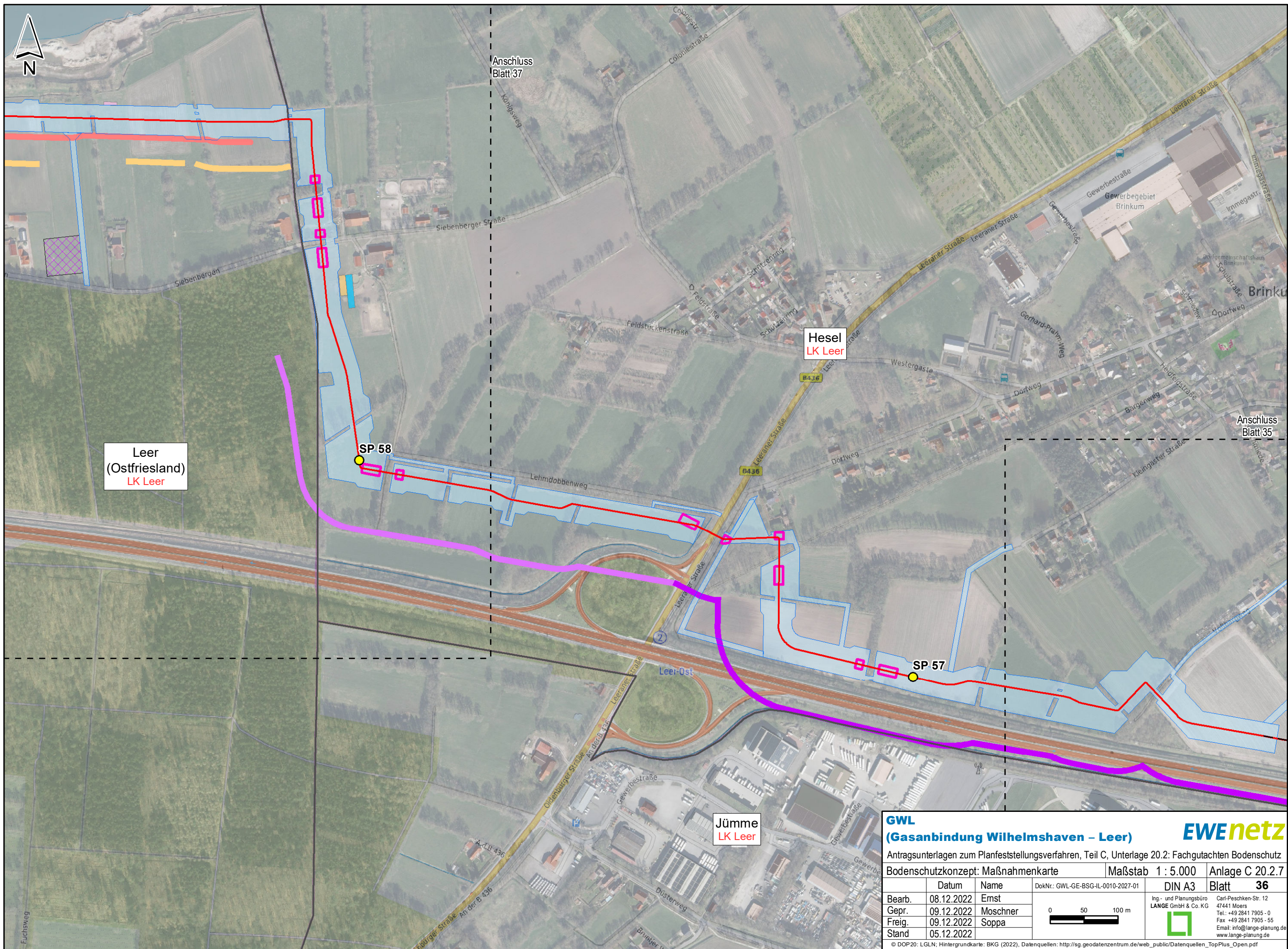
**EWEnetz**

Antragsunterlagen zum Planfeststellungsverfahren, Teil C, Unterlage 20.2: Fachgutachten Bodenschutz

Bodenschutzkonzept: Maßnahmenkarte			Maßstab 1 : 5.000	Anlage C 20.2.7	
	Datum	Name	DokNr.: GWL-GE-BSG-IL-0010-2027-01	DIN A3	Blatt 35
Bearb.	08.12.2022	Ernst			Ing.- und Planungsbüro <b>LANGE</b> GmbH & Co. KG Carl-Peschken-Str. 12 47441 Moers Tel.: +49 2841 7905 - 0 Fax: +49 2841 7905 - 55 Email: info@lange-planung.de www.lange-planung.de
Gepr.	09.12.2022	Moschner			
Freig.	09.12.2022	Soppa			
Stand	05.12.2022				

© DOP20: LGLN; Hintergrundkarte: BKG (2022), Datenquellen: [http://sg.geodatenzentrum.de/web\\_public/Datenquellen\\_TopPlus\\_Open.pdf](http://sg.geodatenzentrum.de/web_public/Datenquellen_TopPlus_Open.pdf)






**GWL**  
**(Gasanbindung Wilhelmshaven – Leer)**

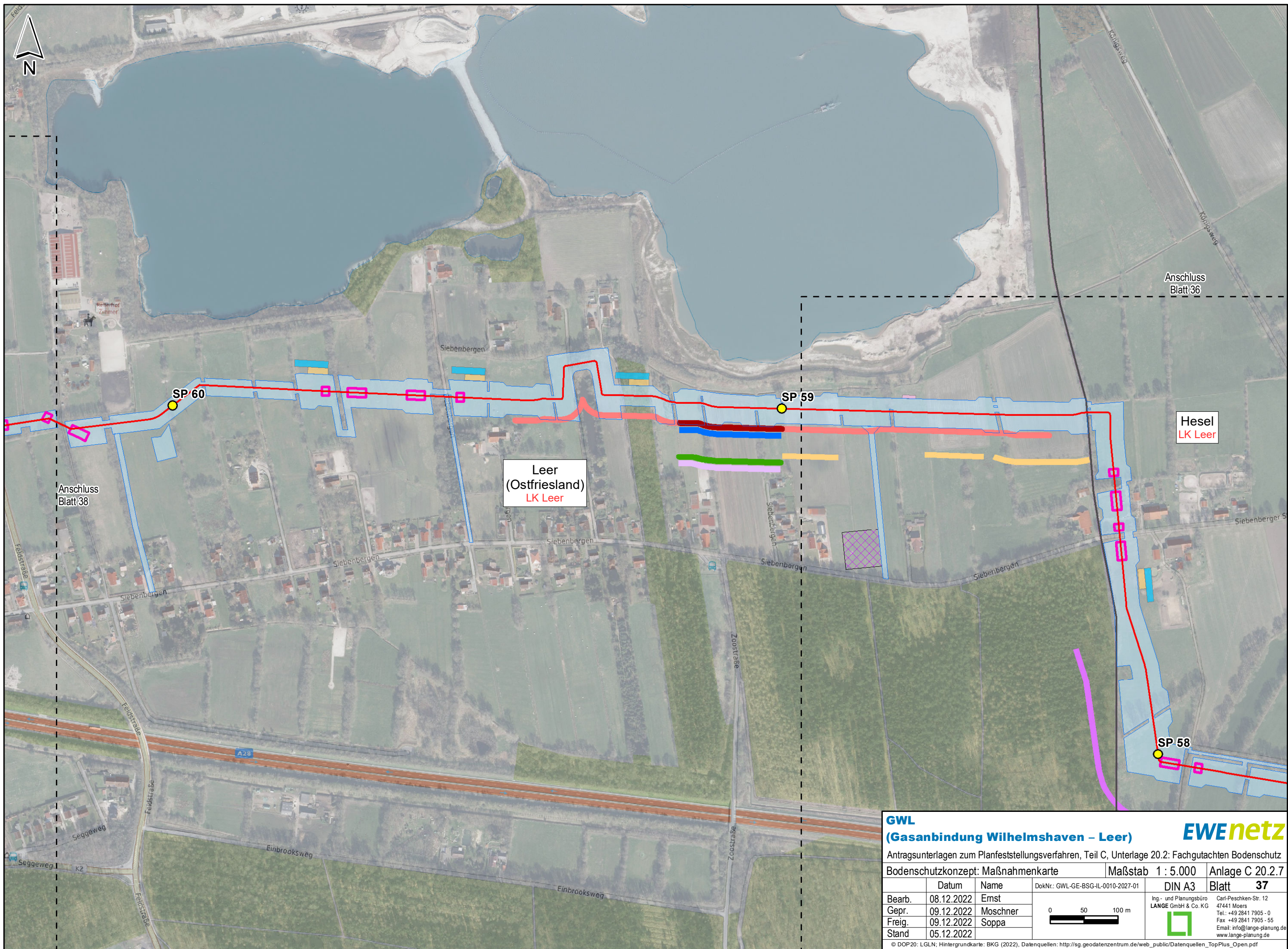
**EWEnetz**

Antragsunterlagen zum Planfeststellungsverfahren, Teil C, Unterlage 20.2: Fachgutachten Bodenschutz

Bodenschutzkonzept: Maßnahmenkarte			Maßstab 1 : 5.000	Anlage C 20.2.7	
	Datum	Name	DokNr.: GWL-GE-BSG-IL-0010-2027-01	DIN A3	Blatt 36
Bearb.	08.12.2022	Ernst			Ing.- und Planungsbüro <b>LANGE GmbH &amp; Co. KG</b> Carl-Peschken-Str. 12 47441 Moers Tel.: +49 2841 7905 - 0 Fax: +49 2841 7905 - 55 Email: info@lange-planung.de www.lange-planung.de
Gepr.	09.12.2022	Moschner			
Freig.	09.12.2022	Soppa			
Stand	05.12.2022				

© DOP 20: LGLN; Hintergrundkarte: BKG (2022), Datenquellen: [http://sg.geodatenzentrum.de/web\\_public/Datenquellen\\_TopPlus\\_Open.pdf](http://sg.geodatenzentrum.de/web_public/Datenquellen_TopPlus_Open.pdf)  
J:\Arcgis\Projekte\lewe\wllayout\PFV\TeilC\20\_2\_FachgutachtenBodenschutz\EWELI\_GWL\_PFV\_Anlage\_C\_20\_2\_FachgutachtenBodenschutz\_07\_Massnahmenkarte.mxd





**GWL**  
(Gasanbindung Wilhelmshaven – Leer)

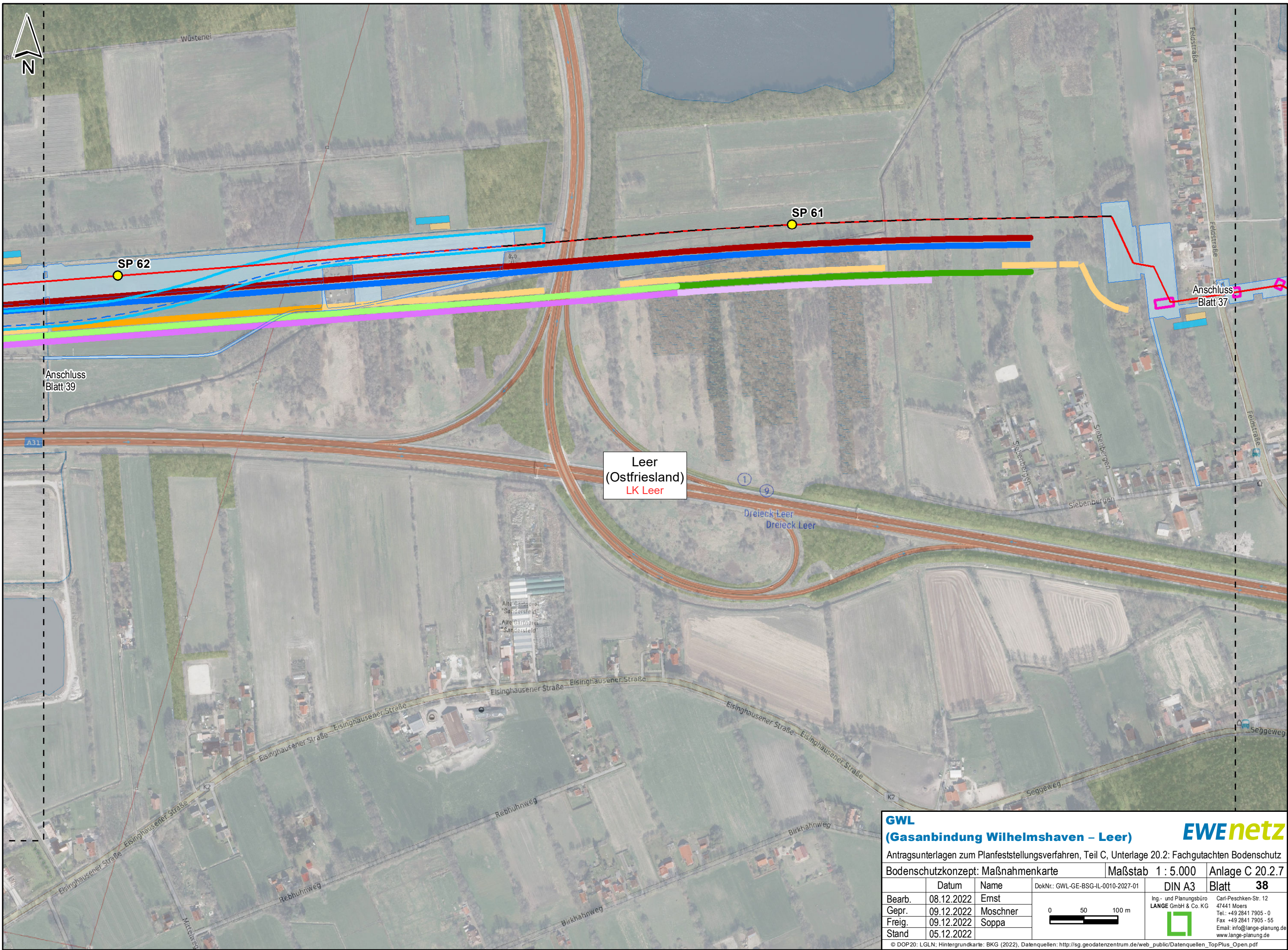
**EWEnetz**

Antragsunterlagen zum Planfeststellungsverfahren, Teil C, Unterlage 20.2: Fachgutachten Bodenschutz

Bodenschutzkonzept: Maßnahmenkarte			Maßstab 1 : 5.000	Anlage C 20.2.7	
	Datum	Name	DokNr.: GWL-GE-BSG-IL-0010-2027-01	DIN A3	Blatt 37
Bearb.	08.12.2022	Ernst			Ing.- und Planungsbüro <b>LANGE GmbH &amp; Co. KG</b> Carl-Peschken-Str. 12 47441 Moers Tel.: +49 2841 7905 - 0 Fax: +49 2841 7905 - 55 Email: info@lange-planung.de www.lange-planung.de
Gepr.	09.12.2022	Moschner			
Freig.	09.12.2022	Soppa			
Stand	05.12.2022				

© DOP20: LGLN; Hintergrundkarte: BKG (2022), Datenquellen: [http://sg.geodatenzentrum.de/web\\_public/Datenquellen\\_TopPlus\\_Open.pdf](http://sg.geodatenzentrum.de/web_public/Datenquellen_TopPlus_Open.pdf)





**GWL**  
**(Gasanbindung Wilhelmshaven – Leer)**

**EWEnetz**

Antragsunterlagen zum Planfeststellungsverfahren, Teil C, Unterlage 20.2: Fachgutachten Bodenschutz

Bodenschutzkonzept: Maßnahmenkarte

Maßstab 1 : 5.000

Anlage C 20.2.7

	Datum	Name	DokNr.: GWL-GE-BSG-IL-0010-2027-01	DIN A3	Blatt 38
Bearb.	08.12.2022	Ernst			
Gepr.	09.12.2022	Moschner			
Freig.	09.12.2022	Soppa			
Stand	05.12.2022				

0 50 100 m

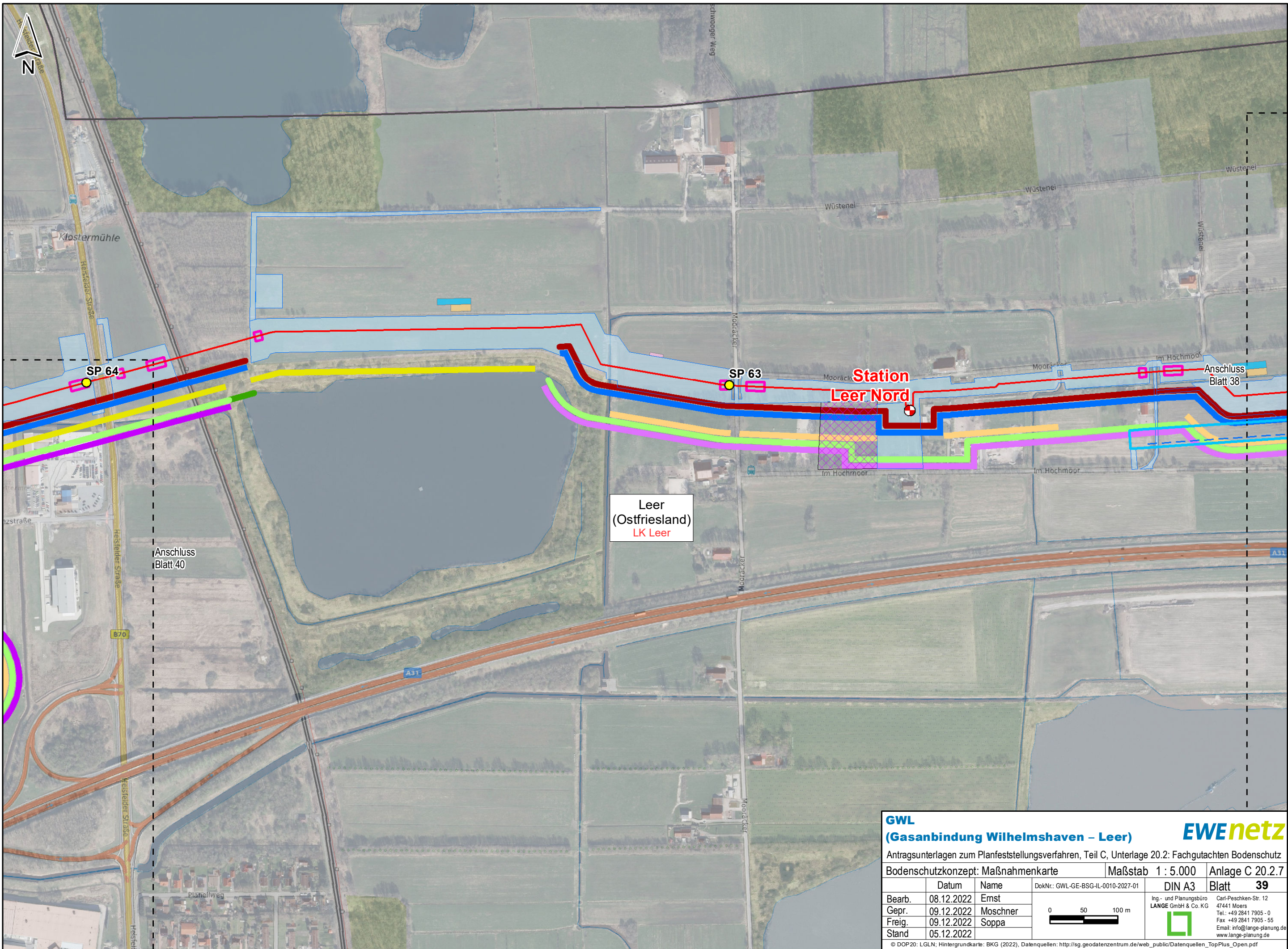
Ing.- und Planungsbüro  
**LANGE** GmbH & Co. KG

Carl-Peschken-Str. 12  
47441 Moers  
Tel.: +49 2841 7905 - 0  
Fax: +49 2841 7905 - 55  
Email: info@lange-planung.de  
www.lange-planung.de

© DOP 20: LGLN; Hintergrundkarte: BKG (2022), Datenquellen: [http://sg.geodatenzentrum.de/web\\_public/Datenquellen\\_TopPlus\\_Open.pdf](http://sg.geodatenzentrum.de/web_public/Datenquellen_TopPlus_Open.pdf)

J:\Arcgis\Projekte\lewe\layout\PFV\TeilC\20\_2\_FachgutachtenBodenschutz\EWEWI\_GWL\_PFV\_Anlage\_C\_20\_2\_FachgutachtenBodenschutz\_07\_Massnahmenkarte.mxd





**GWL**  
**(Gasanbindung Wilhelmshaven – Leer)**

**EWEnetz**

Antragsunterlagen zum Planfeststellungsverfahren, Teil C, Unterlage 20.2: Fachgutachten Bodenschutz

Bodenschutzkonzept: Maßnahmenkarte

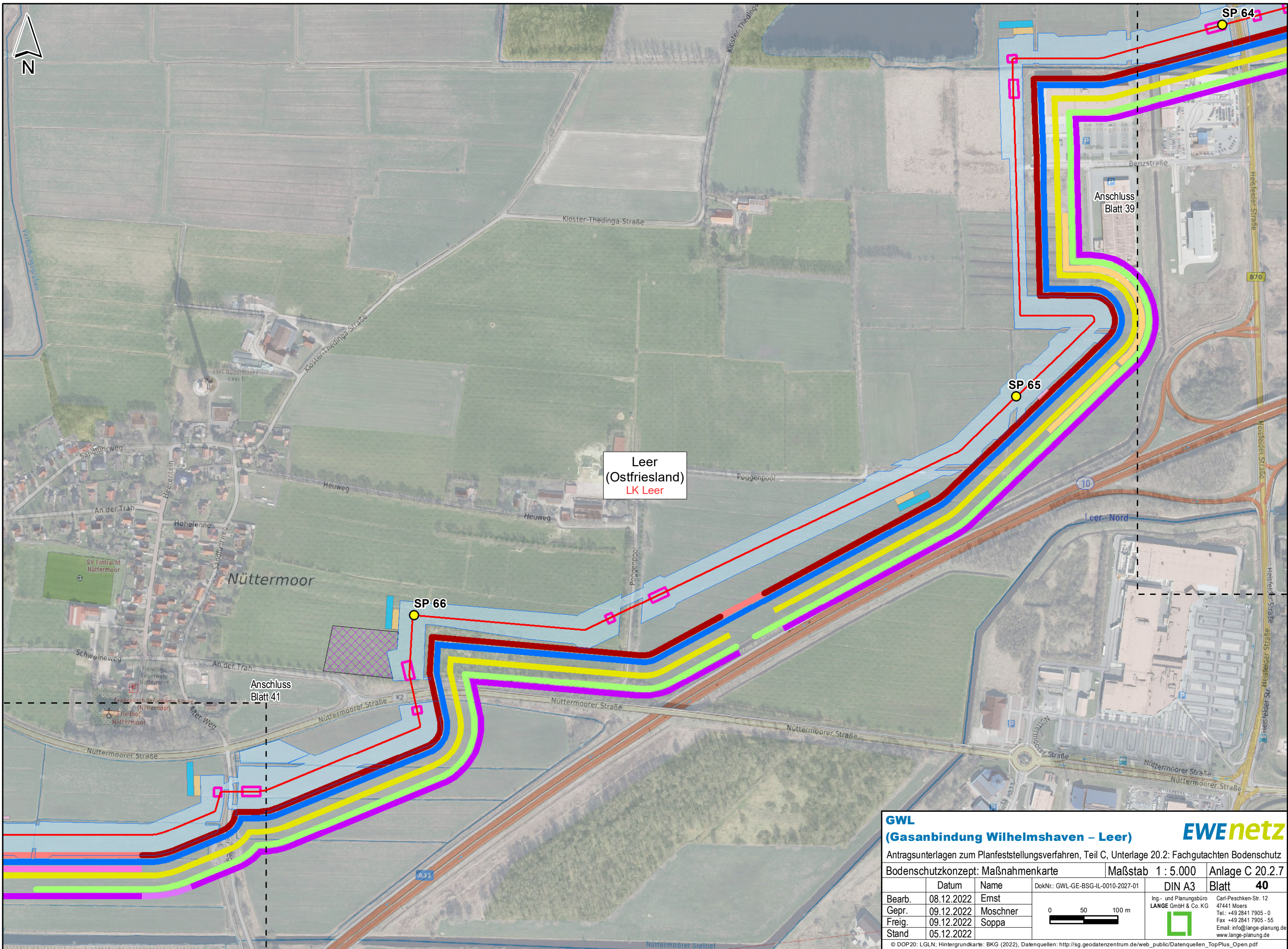
Maßstab 1 : 5.000

Anlage C 20.2.7

	Datum	Name	DokNr.: GWL-GE-BSG-IL-0010-2027-01	DIN A3	Blatt 39
Bearb.	08.12.2022	Ernst	<div><div>050100</div><div>0 50 100 m</div></div>	<div><div>Ing.- und Planungsbüro LANGE GmbH &amp; Co. KG</div><div></div></div>	<div>Carl-Peschken-Str. 12 47441 Moers Tel.: +49 2841 7905 - 0 Fax: +49 2841 7905 - 55 Email: info@lange-planung.de www.lange-planung.de</div>
Gepr.	09.12.2022	Moschner			
Freig.	09.12.2022	Soppa			
Stand	05.12.2022				

© DOP 20: LGLN; Hintergrundkarte: BKG (2022), Datenquellen: [http://sg.geodatenzentrum.de/web\\_public/Datenquellen\\_TopPlus\\_Open.pdf](http://sg.geodatenzentrum.de/web_public/Datenquellen_TopPlus_Open.pdf)





**GWL**  
**(Gasanbindung Wilhelmshaven – Leer)**


**EWEnetz**

Antragsunterlagen zum Planfeststellungsverfahren, Teil C, Unterlage 20.2: Fachgutachten Bodenschutz

Bodenschutzkonzept: Maßnahmenkarte

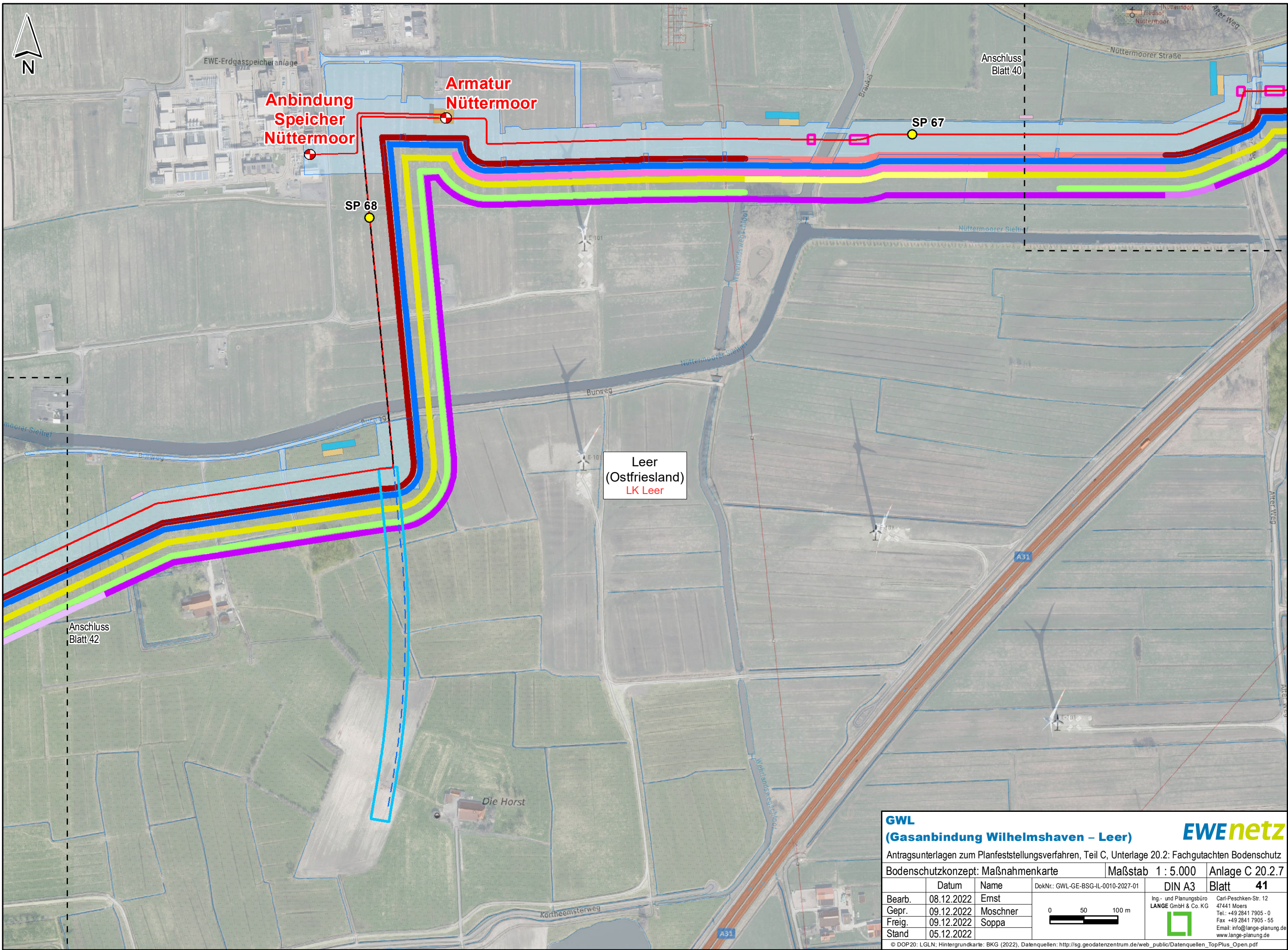
Maßstab 1 : 5.000

Anlage C 20.2.7

	Datum	Name	DokNr.: GWL-GE-BSG-IL-0010-2027-01	DIN A3	Blatt 40
Bearb.	08.12.2022	Ernst	<div><div>050100</div><div>0 50 100 m</div></div>	<div><div>Ing. - und Planungsbüro <b>LANGE</b> GmbH &amp; Co. KG</div><div></div></div>	<div>Carl-Peschken-Str. 12 47441 Moers Tel.: +49 2841 7905 - 0 Fax: +49 2841 7905 - 55 Email: info@lange-planung.de www.lange-planung.de</div>
Gepr.	09.12.2022	Moschner			
Freig.	09.12.2022	Soppa			
Stand	05.12.2022				

© DOP 20: LGLN; Hintergrundkarte: BKG (2022), Datenquellen: [http://sg.geodatenzentrum.de/web\\_public/Datenquellen\\_TopPlus\\_Open.pdf](http://sg.geodatenzentrum.de/web_public/Datenquellen_TopPlus_Open.pdf)





**GWL**  
**(Gasanbindung Wilhelmshaven – Leer)**

**EWEnetz**

Antragsunterlagen zum Planfeststellungsverfahren, Teil C, Unterlage 20.2: Fachgutachten Bodenschutz

Bodenschutzkonzept: Maßnahmenkarte			Maßstab 1 : 5.000	Anlage C 20.2.7	
	Datum	Name	DokNr.: GWL-GE-BSG-IL-0010-2027-01	DIN A3	Blatt 41
Bearb.	08.12.2022	Ernst			
Gepr.	09.12.2022	Moschner			
Freig.	09.12.2022	Soppa			
Stand	05.12.2022				

Ing.- und Planungsbüro  
**LANGE** GmbH & Co. KG

Carl-Peschken-Str. 12  
47441 Moers  
Tel.: +49 2841 7905 - 0  
Fax: +49 2841 7905 - 55  
Email: info@lange-planung.de  
www.lange-planung.de

© DOP20: LGLN; Hintergrundkarte: BKG (2022), Datenquellen: [http://sg.geodatenzentrum.de/web\\_public/Datenquellen\\_TopPlus\\_Open.pdf](http://sg.geodatenzentrum.de/web_public/Datenquellen_TopPlus_Open.pdf)



