
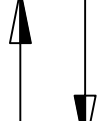



Zeichenerklärung




 Gradientenhochpunkt /
 Gradiententiefpunkt

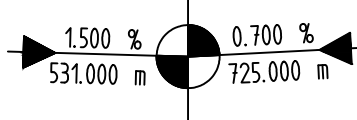


 Ausrundungsbeginn Wanne /
 Ausrundungsende Kuppe


 Auftrag


 Abtrag

H	=	15 000 m
T	=	362,55 m
f	=	4,372 m
km	=	0+601,335
hTS	=	415,868 m



Neigungsbrechpunkt
 mit Angabe von:
 Ausrundungshalbmesser
 Tangentiallänge
 Stichhöhe
 Bau-km
 Höhe Tangentenschnittpunkt

Längsneigung und
 Abstand zum nächsten
 Neigungsbrechpunkt



Bauvorhaben			
Abdeckung der Halde Niedersachsen-Riedel			
 K+S Baustoffrecycling GmbH		Glückauf Straße 50 31319 Sehnde	
		Datum/Unterschrift	
Projektplanung		Straße des Friedens 15a 99094 Erfurt Tel.: 0361 / 34013-0 Fax: 0361 / 34013-99 Datum/Unterschrift 06.02.2019	
 Steinbacher Consult <i>... invent the future</i> Steinbacher-Consult GmbH NL Erfurt, Straße des Friedens 15a, 99094 Erfurt www.steinbacher-consult.com erfurt@steinbacher-consult.com			
Plandarstellung Recyclingplatz, Höhenplan, Achse 101			
	Datum	Name	Unterschrift
gezeichnet	06.02.2019	Scheer	
geprüft	06.02.2019	Rauscher / Rau	
Maßstab	1:250/25 Zeichnungs-Nr. IW-NI-1502.00-2018-02-3514-00		