

























- | | | | |
|---|------------------------------|---|----------------|
|  | gepl. Stationen |  | FFH |
|  | vorh. Stationen |  | VSG |
|  | gepl. Antragstrasse |  | NSG |
|  | vorh. Leitungen |  | LSG |
|  | Freileitungen |  | WSG I |
|  | Fremdplanungen |  | WSG II |
|  | Arbeitsstreifen |  | WSG III |
|  | Überfahrt/Zufahrt |  | WSG III A u. B |
|  | Temporäre Oberflächennutzung | | |
|  | gepl. Rohrlagerplätze | | |
|  | Blattschnitt TK25 | | |
|  | Blattschnitt DGK5L | | |
|  | Landesgrenzen | | |
|  | Reg. Bez. Grenzen | | |
|  | Kreis.- oder Stadtgrenzen | | |
|  | Gemeindegrenzen | | |

00	14.02.2024	Erstellung	OGE / TPLP	OGE / TPLT	OGE / TPPL
Revision	Datum	Bemerkung	erstellt	geprüft	freigegeben
			Open Grid Europe GmbH		

PLAN ENTFÄLLT



Leitung Wardenburg - Drohne (WAD)

Bundesland: Niedersachsen	OGE Proj. Nr. LB-23031	Leitungs-Nr. 458/000/000
Landkreise: Cloppenburg, Vechta	Anlage PFV	Revision 00
Übersichtsplan DTK25	Maßstab 1:25.000	Blatt-Nr. 06 von 12