






Flur 3

Gemarkung Bunde  
Flur 9

Legende :

-  Rohrlagerplatz (RLP)
-  geplante Leitung
-  Arbeitsstreifen der geplanten Leitung
-  Überfahrt / Zufahrt
-  temporäre Flächen für Wasserhaltung  
(kein Oberflächenabtrag, händische Verlegung)

Heerenweg

DB-Strecke 1575 Ihrhove-Groningen

- RLP FI-1 Heerenweg ca. 8568 m<sup>2</sup>
- RLP FI-2 Heerenweg ca. 3280 m<sup>2</sup>
- RLP FI-3 Heerenweg ca. 1036 m<sup>2</sup>
- RLP FI-1, Zufahrt Heerenweg ca. 27 m<sup>2</sup>
- RLP FI-4, Zufahrt Heerenweg ca. 14 m<sup>2</sup>
- RLP FI-5, Zufahrt Heerenweg ca. 5 m<sup>2</sup>



Gemarkung Charlottenpolder  
Flur 4



Leitung: H2ercules Nordsee-Ruhr-Link (NRL III) / Bunde - Wettringen			
Gemarkung: Bunde		Flurstück: 27/1, 58/28, 61/29, 45, 20/1	
Gemeinde: Bunde			
Kreis: Leer			
RLP Heerenweg ca. 12884 m <sup>2</sup> (außerhalb G008)		Proj. Nr. LB - 24066	Leitungs-Nr. 503 000 000
		Maßstab 1 : 2000	Revision 00
Diesem Plan liegen katasterliche Unterlagen zu Grunde Signaturen nach ZVAUT			
Prü- fun- gen	Plan erstellt: 14.03.2025 NWgeoVerm Engineering GmbH		EPSG 4647
	geprüft: 18.03.2025 OGE / TPLP		freigegeben: 21.03.2025 OGE / TPLT