




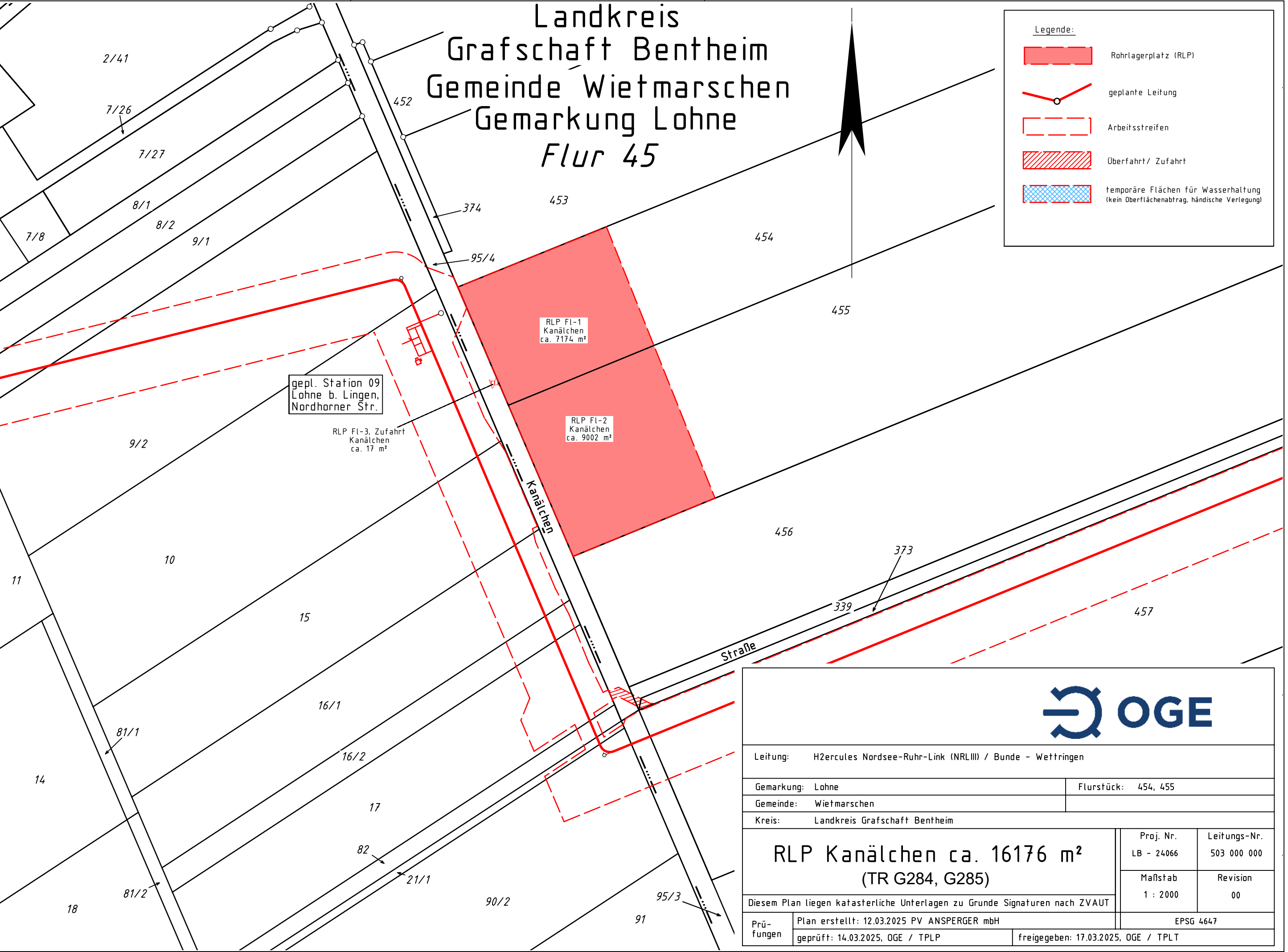


Landkreis
Grafschaft Bentheim
Gemeinde Wietmarschen
Gemarkung Lohne
Flur 45

Legende:

-  Rohrlagerplatz (RLP)
-  geplante Leitung
-  Arbeitsstreifen
-  Überfahrt/ Zufahrt
-  temporäre Flächen für Wasserhaltung
(kein Oberflächenabtrag, händische Verlegung)



Leitung: H2ercules Nordsee-Ruhr-Link (NRLIII) / Bunde - Wettringen			
Gemarkung: Lohne		Flurstück: 454, 455	
Gemeinde: Wietmarschen			
Kreis: Landkreis Grafschaft Bentheim			
RLP Kanälchen ca. 16176 m² (TR G284, G285)		Proj. Nr. LB - 24066	Leitungs-Nr. 503 000 000
		Maßstab 1 : 2000	Revision 00
Diesem Plan liegen katasterliche Unterlagen zu Grunde Signaturen nach ZVAUT			
Prü- fungen	Plan erstellt: 12.03.2025 PV ANSPERGER mbH		EPSG 4647
	geprüft: 14.03.2025, OGE / TPLP		
		freigegeben: 17.03.2025, OGE / TPLT	