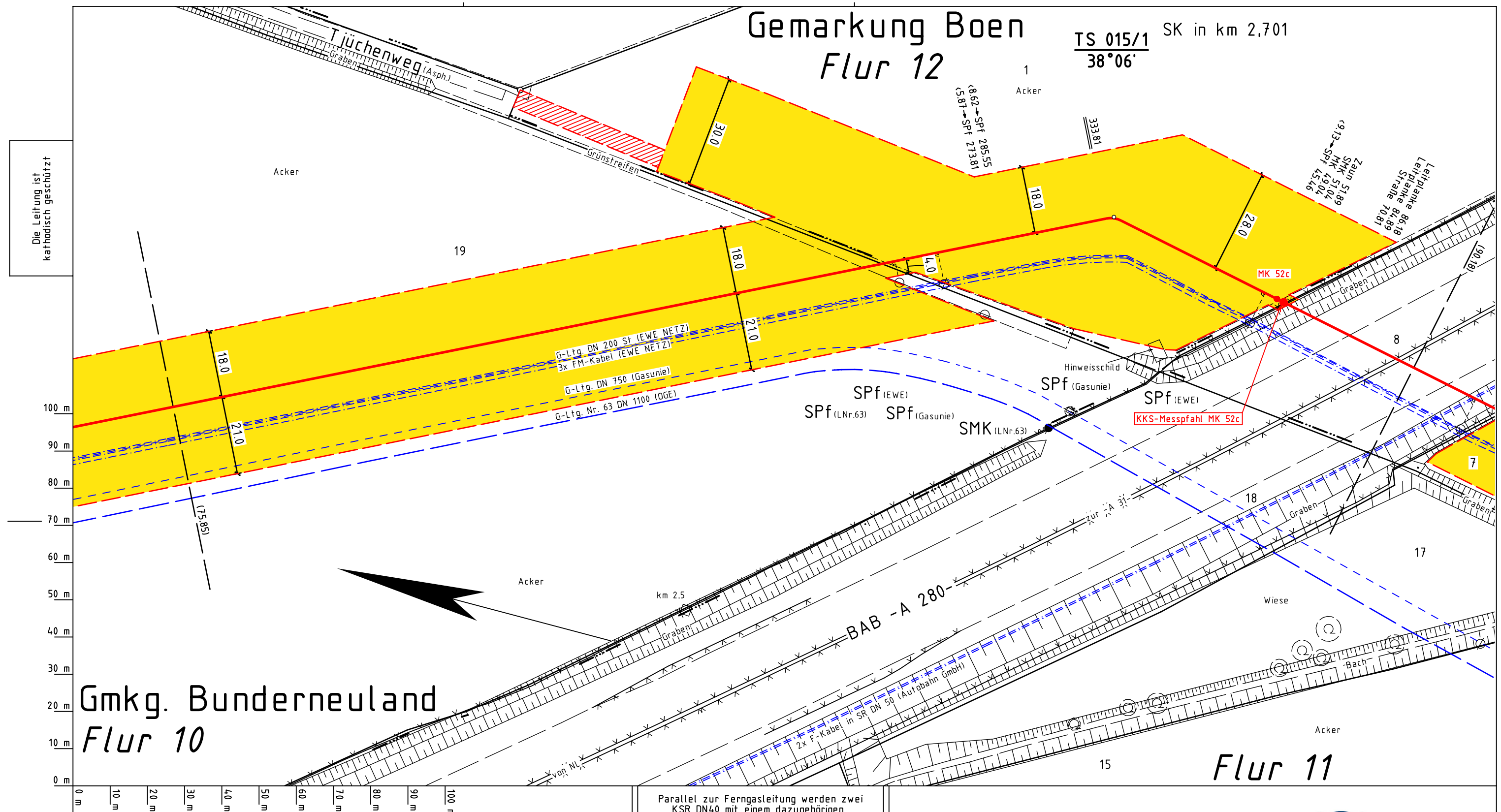


TS 015/1 SK in km 2,701
38°06'












Die Leitung ist
kathodisch geschützt



Gmkg. Bunderneuland
Flur 10

Flur 11



	geplante OGE Leitung		SMK = Schilderpfahl mit Messkontakt
	Arbeitsstreifen der geplanten OGE Leitung		Schutzgehäuse (LxBXH=1.20x0.40x1.20m)
	Fremdleitung		TE = Tiefenerder
	Überfahrt / Zufahrt		KKS-Kabel
	Fläche für temporäre Ablaufleitung / Versickerung bei Grundwasserhaltung (kein Oberflächenabtrag, händische Verlegung)		
			
 Darstellung der TS-Punkte mit Nr. und Winkel			

Parallel zur Ferngasleitung werden zwei KSR DN40 mit einem dazugehörigen Betriebskabel mit verlegt.

Plan-Berichtigungen				
Rev.	Grund	Angef.	Gepr.	Freigege
10				
09				
08				
07				
06				
05				
04				
03				
02				
01				

Leitung:	H2ercules Nordsee-Ruhr-Link (NRL III) / Bunde - Wettringen
Gemarkung:	Bunderneuland, Boen
Gemeinde:	Bunde
Kreis:	Leer

Proj. Nr.
LB - 24066

Lfg. DN	Leitungs-Nr.
1200	503 000 000
Maßstab	Blatt-Nr.
1 : 1000	G 015

Trassierungsplan

Diesem Plan liegen katasterliche Unterlagen zu Grunde Signaturen nach ZVAUT

Katasteramt
Original - Maßstab

Anschl.-Blatt 014

Prü-
fungen

Trassierungsplan erstellt: 06.12.2024 , NWgeoVerm Engineering GmbH

geprüft: 10.12.2024 OGE / TPLP

freigegeben: 11.12.2024 OGE / TPLT

Anschl.-Blatt 016