











Flur 19



Anschl.-Blatt 030

	geplante OGE Leitung		SMK = Schilderpfahl mit Messkontakt
	Arbeitsstreifen der geplanten OGE Leitung		Schutzgehäuse (LxBXH=1.20x0.40x1.20m)
	Fremdleitung		TE = Tiefenerder
	Überfahrt / Zufahrt		KKS-Kabel
	Fläche für temporäre Ablaufleitung / Versickerung bei Grundwasserhaltung (kein Oberflächenabtrag, händische Verlegung)		
	Darstellung der TS-Punkte mit Nr. und Winkel		

TS 56/1
12°34'

lan erstellt: 06.12.2024 , NWgeoVerm Engineering GmbH

geprüft: 10.12.2024 OGE / TPLP

freigegeben: 11.12.2024 OGE / TPLT

Parallel zur Ferngasleitung werden zwei KSR DN40 mit einem dazugehörigen Betriebskabel mit verlegt.

Plan-Berichtigungen

Rev.	Grund	Angef.	Gepr.	Freiegeg.
10				
09				
08				
07				
06				
05				
04				
03				
02				
01				

Leitung: H2ercules Nordsee-Ruhr-Link (NRL III) / Bunde - Wettringen

Gemarkung:	Stapelmoor
------------	------------

Gemeinde:	Weener, Stadt
-----------	---------------

Kreis:	Leer
--------	------

Proj. Nr.

LB - 24066

Ltg. DN

Leitungs-Nr.

1200

503 000 000

Maßstab

Blatt-Nr.

Diesem Plan liegen katasterliche Unterlagen zu Grunde Signaturen nach ZVAUT

Anschl.-Blatt 032

