











Die Leitung ist
kathodisch geschützt



Katasteramt
Original – Maßstab

Legende :

- | | | | |
|---|--|---|---------------------------------------|
|  | geplante OGE Leitung |  | SMK = Schilderpfahl mit Messkontakt |
|  | Arbeitsstreifen der geplanten OGE Leitung |  | Schutzgehäuse (LxBXH=1.20x0.40x1.20m) |
|  | Fremdleitung |  | TE = Tiefenerder |
|  | Überfahrt / Zufahrt |  | KKS-Kabel |
|  | Fläche für temporäre Ablaufleitung / Versickerung bei Grundwasserhaltung (kein Oberflächenabtrag, händische Verlegung) | | |
|  | Darstellung der TS-Punkte mit Nr. und Winkel | | |

Prüfungen	Trassierungsplan erstellt: 06.12.2024 , NWgeoVerm Engineering GmbH	
	geprüft: 10.12.2024 OGE / TPLP	freigegeben: 11.12.2024 OGE / TPLT

Plan-Berichtigungen

Rev.	Grund	Angef.	Gepr.	Freigeg.
10				
09				
08				
07				
06				
05				
04				
03				
02				
01				

Leitung:	H2ercules Nordsee-Ruhr-Link (NRL III) / Bunde - Wettringen
Gemarkung:	Stapelmoor
Gemeinde:	Weener, Stadt
Kreis:	Leer

Diesem Plan liegen katasterliche Unterlagen zu Grunde Signaturen nach ZVAUT



Proj. Nr.
LB - 24066

Ltg. DN 1200	Leitungs-Nr. 503 000 000
Maßstab 1 : 1000	Blatt-Nr. G 032

ANISILIN-DRUCK

Trassierungsplan