











TS 042/1
0°12'



Katasteramt
Original – Maßstab

Anschl.-Blatt 041

	geplante OGE Leitung		SMK = Schilderpfahl mit Messkontakt
	Arbeitsstreifen der geplanten OGE Leitung		Schutzgehäuse (LxBXH=1.20x0.40x1.20m)
	Fremdleitung		TE = Tiefenerder
	Überfahrt / Zufahrt		KKS-Kabel
	Fläche für temporäre Ablaufleitung / Versickerung bei Grundwasserhaltung (kein Oberflächenabtrag, händische Verlegung)		
	Darstellung der TS-Punkte mit Nr. und Winkel		

Trassierungsplan erstellt: 06.12.2024 , NWgeoVerm Engineering GmbH	
geprüft: 10.12.2024 OGE / TPLP	freigegeben: 11.12.2024 OGE / TPLP

Rev.	Grund	Angef.	Gepr.	Freigeg.
10				
09				
08				
07				
06				
05				
04				
03				
02				
01				

Trassierungsplan

Diesem Plan liegen katasterliche Unterlagen zu Grunde Signaturen nach ZVAUT

Ltg. DN 1200	Leitungs-Nr. 503 000 000
Maßstab 1 : 1000	Blatt-Nr. G 042

Anschl.-Blatt 043