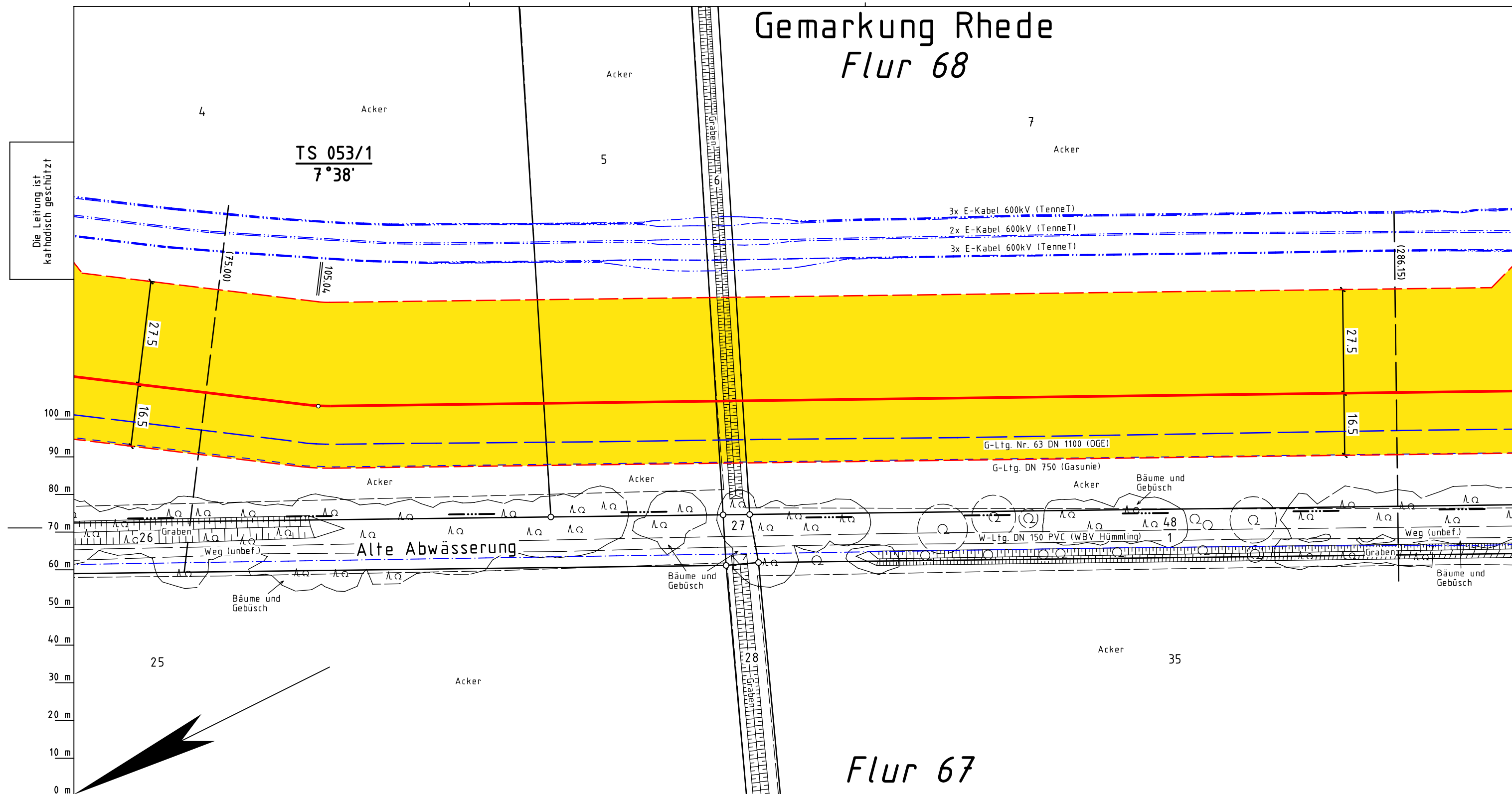


# Gemarkung Rhede











## Flur 68



Katasteramt  
Original - Maßstab

Anschl.-Blatt 052

Legende :

- |   |   |   |                                       |
|---|---|---|---------------------------------------|
|  | geplante OGE Leitung  |  | SMK = Schilderpfahl mit Messkontakt   |
|  | Arbeitsstreifen der geplanten OGE Leitung   |  | Schutzgehäuse (LxBXH=1.20x0.40x1.20m) |
|  | Fremdleitung  |  | TE = Tiefenerder                      |
|  | Überfahrt / Zufahrt   |  | KKS-Kabel                             |
|  | Fläche für temporäre Ablaufleitung / Versickerung bei Grundwasserhaltung<br>(kein Oberflächenabtrag, händische Verlegung) |   |                                       |
|  | Darstellung der TS-Punkte mit Nr. und Winkel  |   |                                       |

TS 56/1  
12°34'

Darstellung der TS-Punkte mit Nr. und Winkel

Prü-  
fungen

Trassierungsplan erstellt: 06.12.2024 , NWgeoVerm Engineering GmbH

geprüft: 10.12.2024 OGE / TPLP

freigegeben: 11.12.2024 OGE / TPLT

Parallel zur Ferngasleitung werden zwei KSR DN40 mit einem dazugehörigen Betriebskabel mit verlegt.

## Plan-Berichtigungen

| Rev. | Grund | Angef. | Gepr. | Freigeig. |
|------|-------|--------|-------|-----------|
| 10   |       |        |       |           |
| 09   |       |        |       |           |
| 08   |       |        |       |           |
| 07   |       |        |       |           |
| 06   |       |        |       |           |
| 05   |       |        |       |           |
| 04   |       |        |       |           |
| 03   |       |        |       |           |
| 02   |       |        |       |           |
| 01   |       |        |       |           |



Leitung: H2ercules Nordsee-Ruhr-Link (NRL III) / Bunde - Wettringen

|            |       |
|------------|-------|
| Gemarkung: | Rhede |
|------------|-------|

|           |             |
|-----------|-------------|
| Gemeinde: | Rhede (Ems) |
|-----------|-------------|

|        |         |
|--------|---------|
| Kreis: | Emsland |
|--------|---------|

Proj. Nr.

LB - 24066

|         |
|---------|
| Ltg. DN |
| 1200    |

|              |
|--------------|
| Leitungs-Nr. |
| 503 000 000  |

Maßstab  
1 : 1000

Blatt-Nr.  
G 053

# Trassierungsplan

Diesem Plan liegen katasterliche Unterlagen zu Grunde Signaturen nach ZVAUT

Anschl.-Blatt 054