





$$\frac{6}{1}$$

9

Wiese



-  SMK = Schilderpfahl mit Messkontakt
-  Schutzgehäuse (LxBXH=1.20x0.40x1.20m)
-  TE = Tiefenerder
-  KKS-Kabel

Darstellung der TS-Punkte mit Nr. und Winkel

freigegeben: 11.12.2024 OGE / TPLT



Diesem Plan liegen katasterliche Unterlagen zu Grunde Signaturen nach ZVAUT

Maßstab	Blatt-Nr.
1 : 1000	G 075

Anschl.-Blatt 077