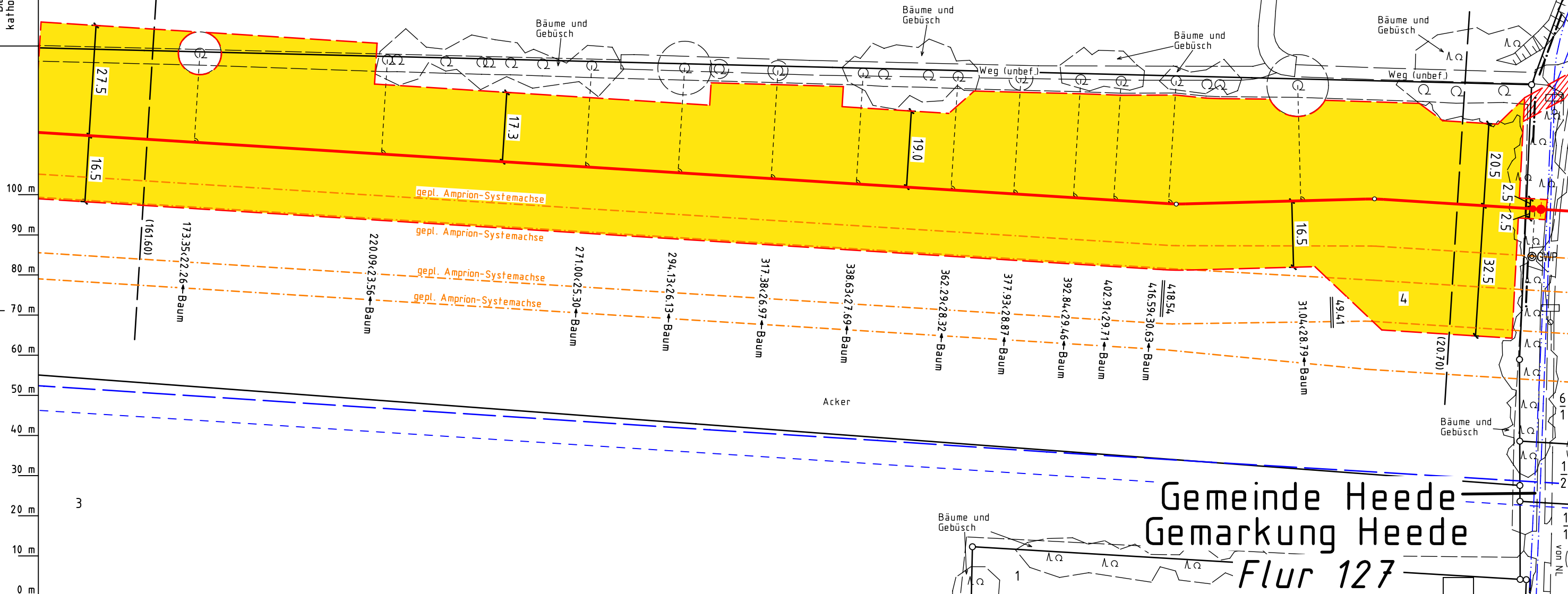


Gemeinde Rhede (Ems)  
Gemarkung Neurhede  
*Flur 11*

TS 080/1  
5°08'

TS 080/2  
5°08'











Die Leitung ist  
kathodisch geschützt



Gemeinde Heede  
Gemarkung Heede  
Flur 127



Legende :

- |   |   |   |                                       |
|---|---|---|---------------------------------------|
|    | geplante OGE Leitung  |  | SMK = Schilderpfahl mit Messkontakt   |
|    | Arbeitsstreifen der geplanten OGE Leitung   |  | Schutzgehäuse (LxBXH=1.20x0.40x1.20m) |
|    | Fremdleitung  |  | TE = Tiefenerder                      |
|    | Überfahrt / Zufahrt   |  | KKS-Kabel                             |
|    | Fläche für temporäre Ablaufleitung / Versickerung bei Grundwasserhaltung<br>(kein Oberflächenabtrag, händische Verlegung) |   |                                       |
| <div style="display: flex; justify-content: space-between; align-items: center;"> <div style="text-align: center;"> <p>TS 56/1</p> <p>12°34'</p>  </div> <div> <p>Darstellung der TS-Punkte mit Nr. und Winkel</p> </div> </div> |   |   |                                       |

Parallel zur Ferngasleitung werden zwei KSR DN40 mit einem dazugehörigen Betriebskabel mit verlegt.

## Plan-Berichtigungen

Rev.	Grund	Angef.	Gepr.	Freigeg.
10				
09				
08				
07				
06				
05				
04				
03				
02				
01				

Leitung: H2ercules Nordsee-Ruhr-Link (NRL III) / Bunde - Wettringen

Gemarkung:	Neurhede, Heede
------------	-----------------

Gemeinde:	Rhede (Ems), Heede
-----------	--------------------

Kreis:	Emsland
--------	---------

Proj. Nr.

LB - 24066

Lfg. DN	Leitungs-Nr.
1200	503 000 000

Maßstab	Blatt-Nr.
1 : 1000	G 080

# Trassierungsplan

Diesem Plan liegen katasterliche Unterlagen zu Grunde Signaturen nach ZVAUT

Anschl.-Blatt 081

Katasteramt  
Original - Maßstab

Anschl.-Blatt 079