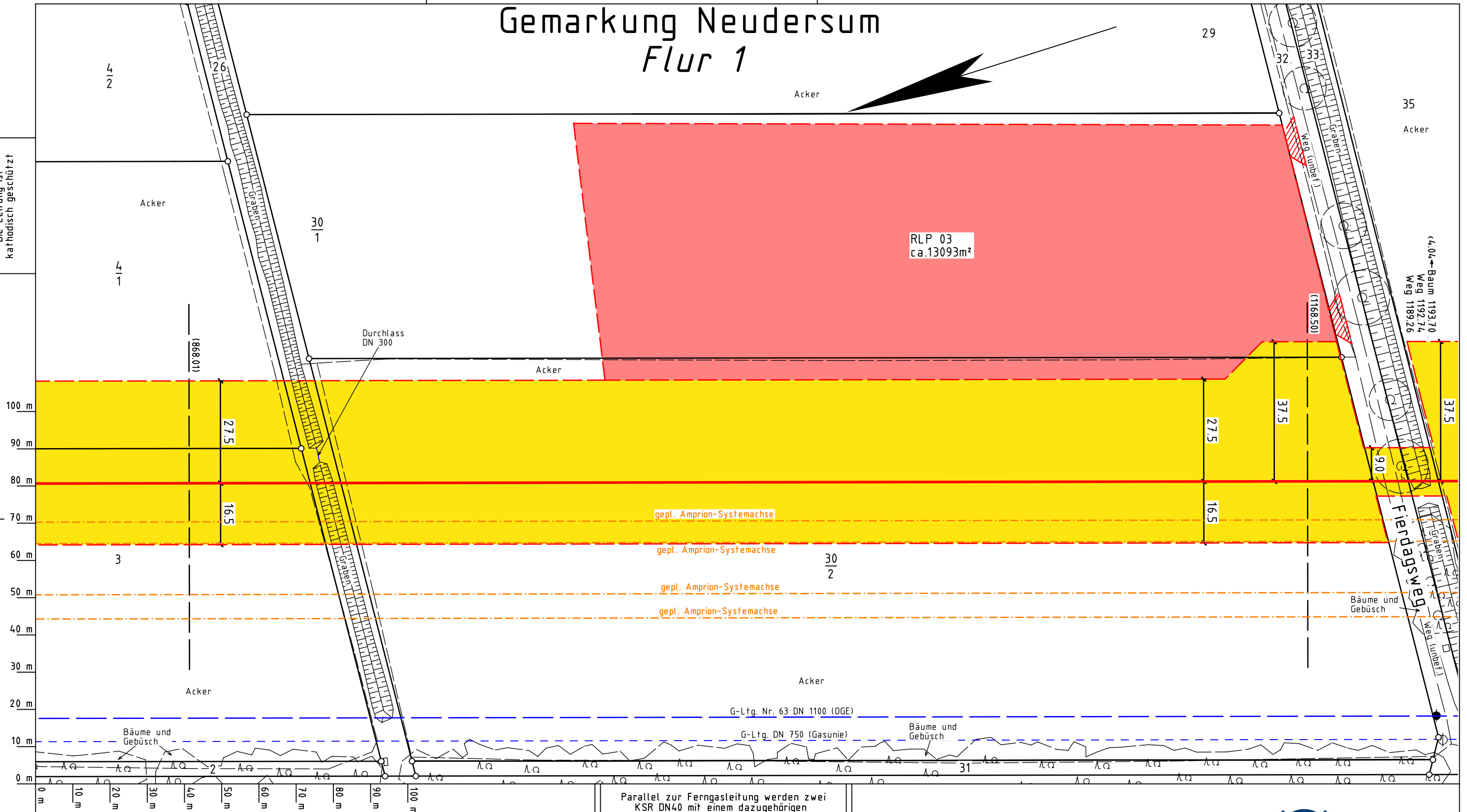












# Gemarkung Neudersum

## Flur 1

Die Leitung ist  
kathodisch geschützt



Legende :

- |   |  |   |                                       |
|---|--|---|---------------------------------------|
|  | geplante OGE Leitung   |  | SMK = Schilderpfahl mit Messkontakt   |
|  | Arbeitsstreifen der geplanten OGE Leitung  |  | Schutzgehäuse (LxBXH=1.20x0.40x1.20m) |
|  | Fremdleitung   |  | TE = Tiefenerder                      |
|  | Überfahrt / Zufahrt  |  | KKS-Kabel                             |
|  | Fläche für temporäre Ablaufleitung / Versickerung bei Grundwasserhaltung (kein Oberflächenabtrag, händische Verlegung) |   |                                       |
|  | Darstellung der TS-Punkte mit Nr. und Winkel   |   |                                       |

Parallel zur Ferngasleitung werden zwei KSR DN40 mit einem dazugehörigen Betriebskabel mit verlegt.

Plan-Berichtigungen				
Rev.	Grund	Angef.	Gepr.	Freigeg.
10				
09				
08				
07				
06				
05				
04				
03				
02				
01				



Leitung:	H2ercules Nordsee-Ruhr-Link (NRL III) / Bunde - Wettringen
Gemarkung:	Neudersum
Gemeinde:	Dersum
Kreis:	Emsland

Proj. Nr.  
LB - 24066

Ltg. DN 1200	Leitungs-Nr. 503 000 000
Maßstab 1 : 1000	Blatt-Nr. G 092

# Trassierungsplan

Diesem Plan liegen katasterliche Unterlagen zu Grunde Signaturen nach ZVAUT

Katasteramt  
Original - Maßstab

Anschl.-Blatt 091

Prüfungen	Trassierungsplan erstellt: 06.12.2024 , NWgeoVerm Engineering GmbH	
	geprüft: 10.12.2024 OGE / TPLP	freigegeben: 11.12.2024 OGE / TPLT

---