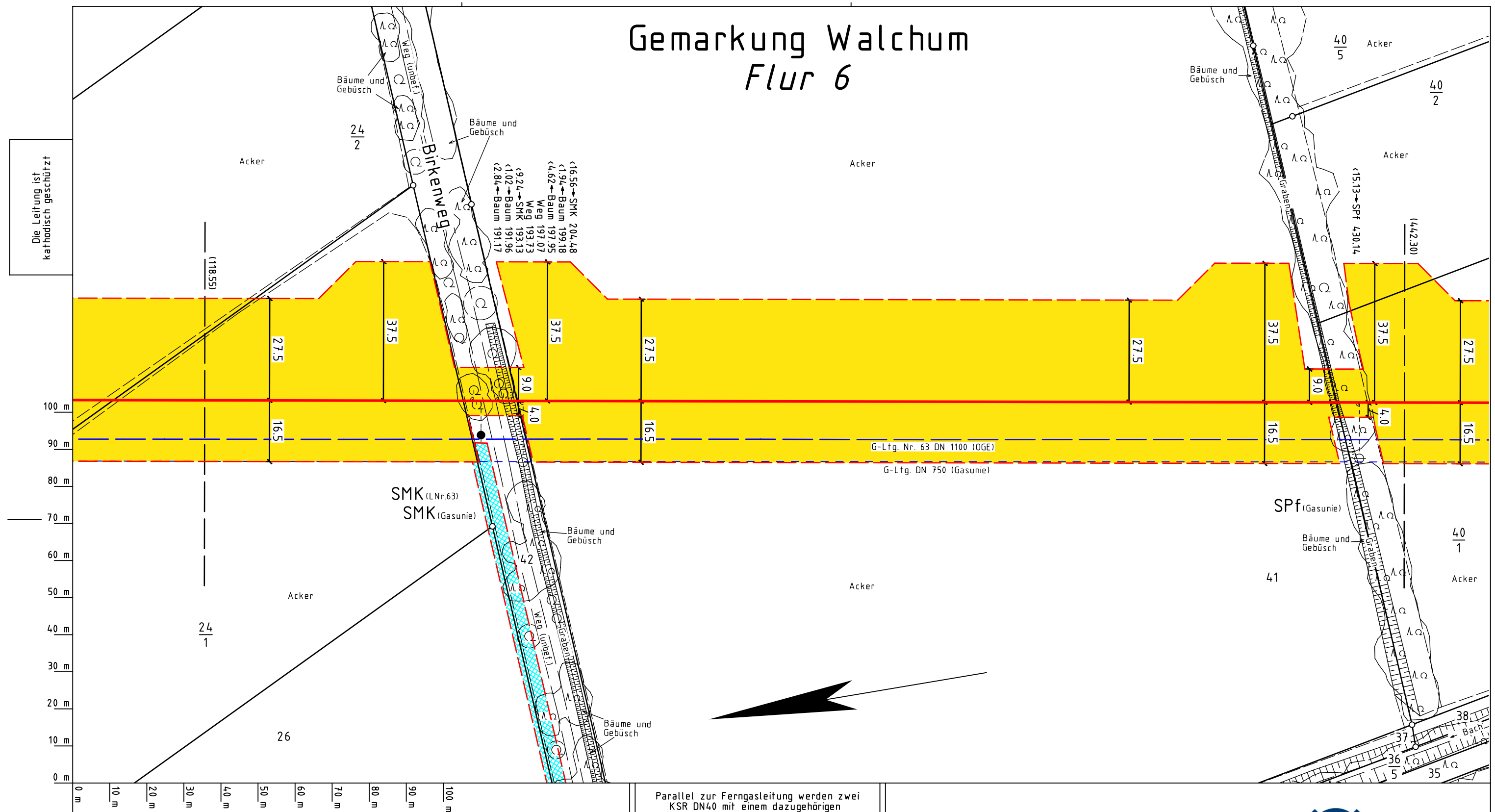











Gemarkung Walchum

Flur 6




Katasteramt
Original - Maßstab

Legende :

	geplante OGE Leitung		SMK = Schilderpfahl mit Messkontakt
	Arbeitsstreifen der geplanten OGE Leitung		Schutzgehäuse (LxBXH=1.20x0.40x1.20m)
	Fremdleitung		TE = Tiefenerder
	Überfahrt / Zufahrt		KKS-Kabel
	Fläche für temporäre Ablaufleitung / Versickerung bei Grundwasserhaltung (kein Oberflächenabtrag, händische Verlegung)		

TS 56/1
12°34'

 Darstellung der TS-Punkte mit Nr. und Winkel

Prüfungen	Trassierungsplan erstellt: 06.12.2024 , NWgeoVerm Engineering GmbH	
	geprüft: 10.12.2024 OGE / TPLP	freigegeben: 11.12.2024 OGE / TPLT

Parallel zur Ferngasleitung werden zwei KSR DN40 mit einem dazugehörigen Betriebskabel mit verlegt.

Plan-Berichtigungen				
Rev.	Grund	Angef.	Gepr.	Freigeg.
10				
09				
08				
07				
06				
05				
04				
03				
02				
01				



Leitung:	H2ercules Nordsee-Ruhr-Link (NRL III) / Bunde - Wettringen
Gemarkung:	Walchum
Gemeinde:	Walchum
Kreis:	Emsland

Diesem Plan liegen katasterliche Unterlagen zu Grunde Signaturen nach ZVAUT

Proj. Nr. LB - 24066		schl.-Blatt 112
Ltg. DN 1200	Leitungs-Nr. 503 000 000	
Maßstab 1 : 1000	Blatt-Nr. G 111	

Trassierungsplan