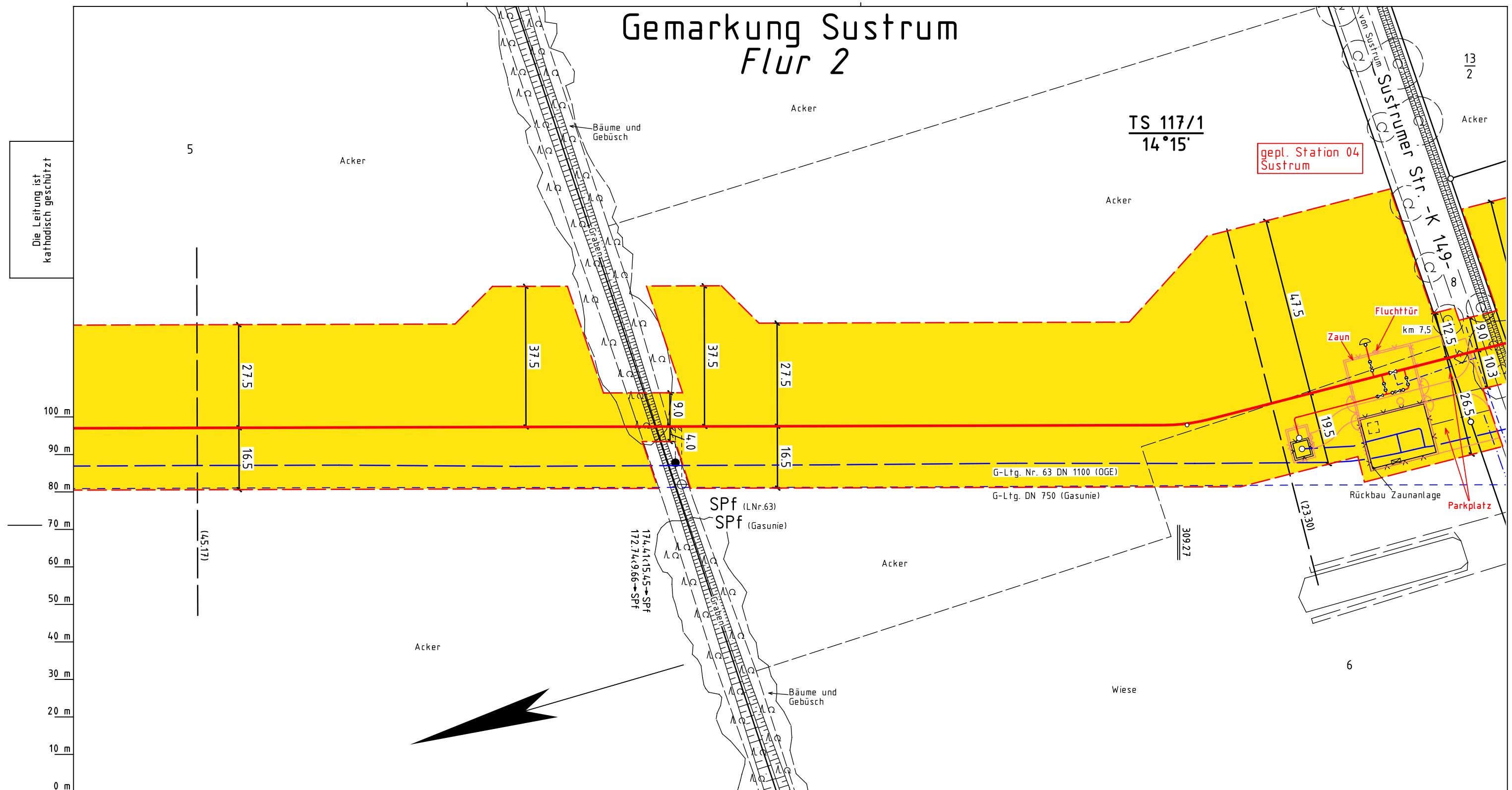












Gemarkung Susturm  
Flur 2



Katasteramt  
Original - Maßstab

Age Group	Percentage
0 m	100%
10 m	90%
20 m	80%
30 m	70%
40 m	60%
50 m	50%
60 m	40%
70 m	30%
80 m	20%
90 m	10%
100 m	0%

Legende :

- |   |  |   |                                       |
|---|--|---|---------------------------------------|
|  | geplante OGE Leitung   |  | SMK = Schilderpfahl mit Messkontakt   |
|  | Arbeitsstreifen der geplanten OGE Leitung  |  | Schutzgehäuse (LxBXH=1.20x0.40x1.20m) |
|  | Fremdleitung   |  | TE = Tiefenerder                      |
|  | Überfahrt / Zufahrt  |  | KKS-Kabel                             |
|  | Fläche für temporäre Ablaufleitung / Versickerung bei Grundwasserhaltung (kein Oberflächenabtrag, händische Verlegung) |   |                                       |
|  |  |   |                                       |
| Darstellung der TS-Punkte mit Nr. und Winkel  |  |   |                                       |

Prü-  
fungen

Trassierungsplan erstellt: 06.12.2024 , NWgeoVerm Engineering GmbH

geprüft: 10.12.2024 OGE / TPLP

freigegeben: 11.12.2024 OGE / TPLT

Parallel zur Ferngasleitung werden zwei KSR DN40 mit einem dazugehörigen Betriebskabel mit verlegt.

## Plan-Berichtigungen

Rev.	Grund	Angef.	Gepr.	Freigeg.
10				
09				
08				
07				
06				
05				
04				
03				
02				
01				



Leitung: H2ercules Nordsee-Ruhr-Link (NRL III) / Bunde - Wettringen

Gemarkung:	Sustrum
------------	---------

Gemeinde:	Sustrum
-----------	---------

Kreis:	Emsland
--------	---------

Proj. Nr.

LB - 24066

Ltg. DN

Leitungs-Nr. 502 000 000

Maßstab  
1 : 1000

Blatt-Nr. 6 117

Diesem Plan liegen katasterliche Unterlagen zu Grunde Signaturen nach ZVAUT

Anschl.-Blatt 118