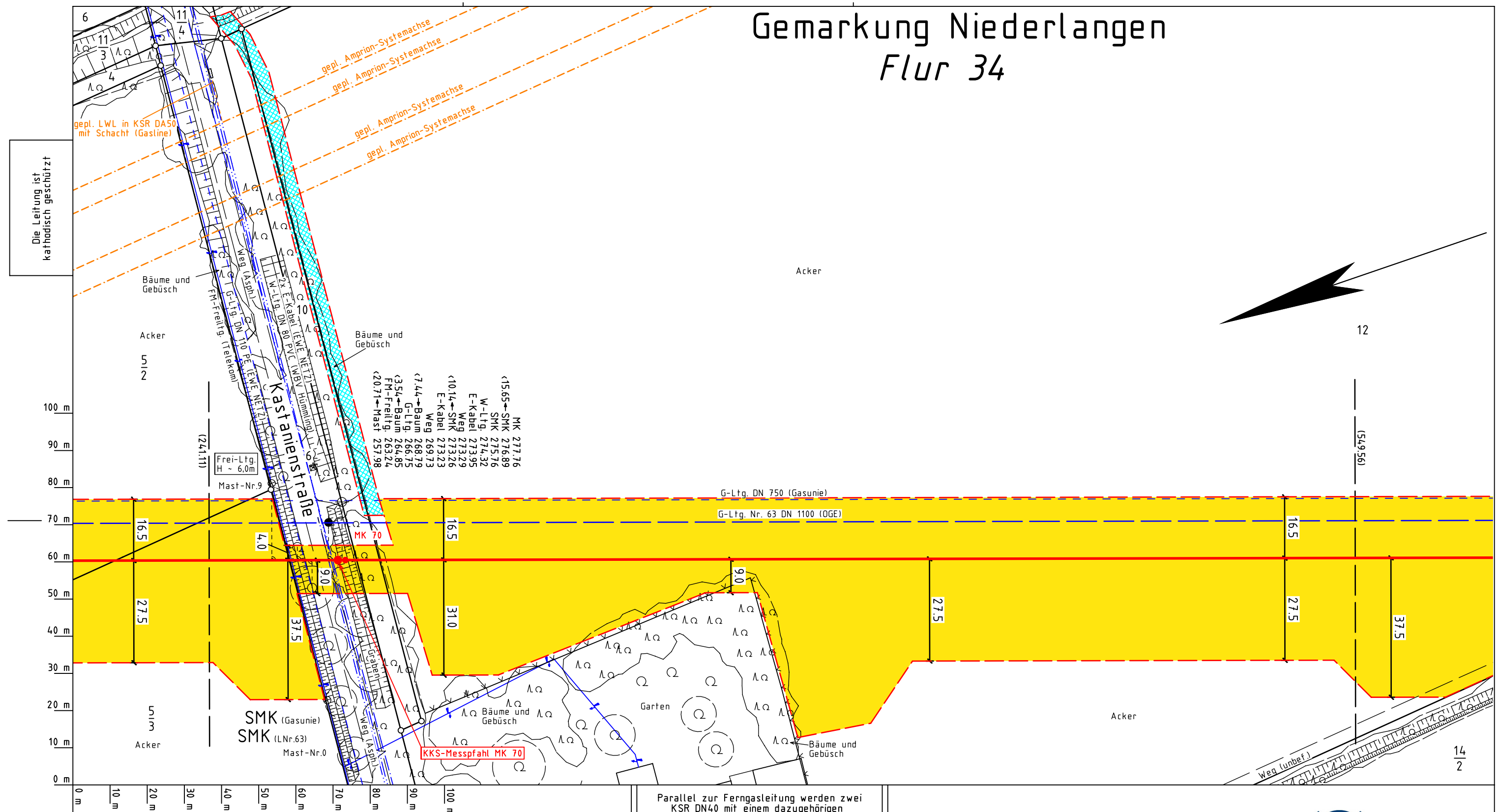


# Gemarkung Niederlangen











## Flur 34



Katasteramt  
Original – Maßstab

Anschl.-Blatt 132

Legende :

- |   |  |   |                                       |
|---|--|---|---------------------------------------|
|  | geplante OGE Leitung   |  | SMK = Schilderpfehl mit Messkontakt   |
|  | Arbeitsstreifen der geplanten OGE Leitung  |  | Schutzgehäuse (LxBXH=1.20x0.40x1.20m) |
|  | Fremdleitung   |  | TE = Tiefenerder                      |
|  | Überfahrt / Zufahrt  |  | KKS-Kabel                             |
|  | Fläche für temporäre Ablaufleitung / Versickerung bei Grundwasserhaltung (kein Oberflächenabtrag, händische Verlegung) |   |                                       |
|  | Darstellung der TS-Punkte mit Nr. und Winkel   |   |                                       |

Prü-  
fungen

Trassierungsplan erstellt: 06.12.2024 , NWgeoVerm Engineering GmbH

geprüft: 10.12.2024 OGE / TPLP

freigegeben: 11.12.2024 OGE / TPLT

Parallel zur Ferngasleitung werden zwei KSR DN40 mit einem dazugehörigen Betriebskabel mit verlegt.

## Plan-Berichtigungen

Rev.	Grund	Angef.	Gepr.	Freigeg.
10				
09				
08				
07				
06				
05				
04				
03				
02				
01				



Leitung: H2ercules Nordsee-Ruhr-Link (NRL III) / Bunde - Wettringen

Gemarkung:	Niederlangen
------------	--------------

Gemeinde:	Niederlangen
-----------	--------------

Kreis:	Emsland
--------	---------

Proj. Nr.

LB - 24066

Ltg. DN  
1200

Leitungs-Nr.
503 000 000

Maßstab  
1 : 1000

Blatt-Nr.  
G 133

Diesem Plan liegen katasterliche Unterlagen zu Grunde Signaturen nach ZVAUT

# Trassierungsplan

Anschl.-Blatt 134