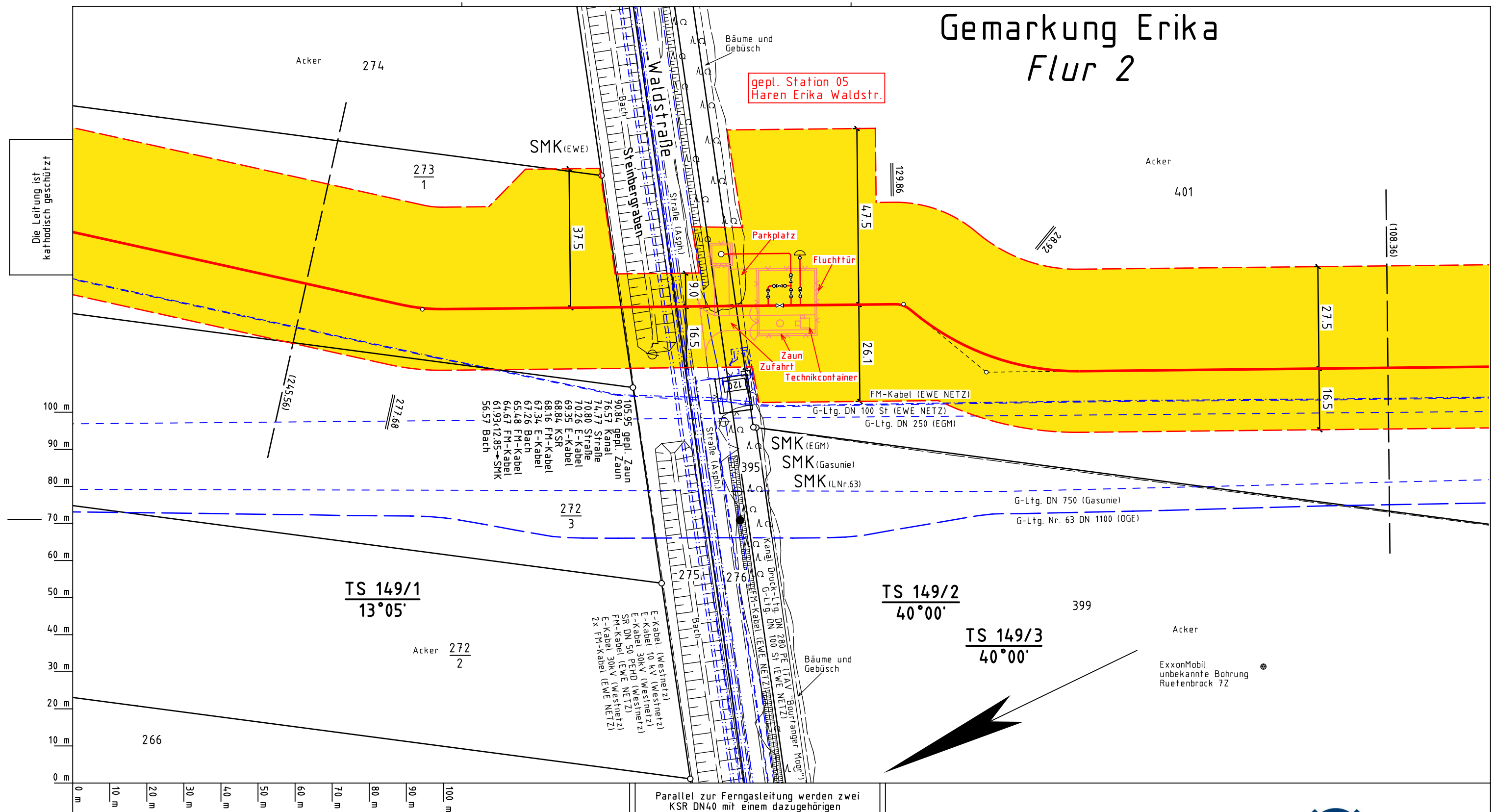











Gemarkung Erika
Flur 2



Katasteramt
Original - Maßstab

Anschl.-Blatt 148

Legende :

- | | | | |
|---|--|---|---------------------------------------|
|  | geplante OGE Leitung |  | SMK = Schilderpfahl mit Messkontakt |
|  | Arbeitsstreifen der geplanten OGE Leitung |  | Schutzgehäuse (LxBXH=1.20x0.40x1.20m) |
|  | Fremdleitung |  | TE = Tiefenerder |
|  | Überfahrt / Zufahrt | | KKS-Kabel |
|  | Fläche für temporäre Ablaufleitung / Versickerung bei Grundwasserhaltung (kein Oberflächenabtrag, händische Verlegung) | | |
|  | Darstellung der TS-Punkte mit Nr. und Winkel | | |

TS 56/1
12°34'

Darstellung der TS-Punkte mit Nr. und Winkel

Prü-
fungen

Trassierungsplan erstellt: 06.12.2024 , NWgeoVerm Engineering GmbH

geprüft: 10.12.2024 OGE / TPLP

freigegeben: 11.12.2024 OGE / TPLT

Parallel zur Ferngasleitung werden zwei KSR DN40 mit einem dazugehörigen Betriebskabel mit verlegt.

Plan-Berichtigungen

Rev.	Grund	Angef.	Gepr.	Freigegeg.
10				
09				
08				
07				
06				
05				
04				
03				
02				
01				

Leitung:	H2ercules Nordsee-Ruhr-Link (NRL III) / Bunde - Wettringen
----------	--

Gemarkung:	Erika
------------	-------

Gemeinde:	Haren (Ems), Stadt
-----------	--------------------

Kreis:	Emsland
--------	---------

Proj. Nr.

LB - 24066

Ltg. DN	Leitungs-Nr.
1200	503 000 000

Maßstab	Blatt-Nr.
1 : 1000	G 149

Anschl.-Blatt 150

Diesem Plan liegen katasterliche Unterlagen zu Grunde Signaturen nach ZVAUT

Trassierungsplan

