








Katasteramt  
Original-Maßstab

Anschl.-Blatt 149		Parallel zur Ferngasleitung werden zwei KSR DN40 mit einem dazugehörigen Betriebskabel mit verlegt.							
Legende :		Plan-Berichtigungen					Leitung: H2ercules Nordsee-Ruhr-Link (NRL III) / Bunde - Wettringen		
 geplante OGE Leitung		Rev.	Grund	Angef.	Gepr.	Freigeg.	Gemarkung: Erika		
 Arbeitsstreifen der geplanten OGE Leitung		10					Gemeinde: Haren (Ems), Stadt		
 Fremdleitung		09					Kreis: Emsland		
 Überfahrt / Zufahrt		08					<h1>Trassierungsplan</h1>		
 Fläche für temporäre Ablaufleitung / Versickerung bei Grundwasserhaltung (kein Oberflächenabtrag, händische Verlegung)		07							
 SMK = Schilderpfahl mit Messkontakt		06							
 Schutzgehäuse (LxBXH=1.20x0.40x1.20m)		05							
 TE = Tiefenerder		04							
KKS-Kabel		03							
 Darstellung der TS-Punkte mit Nr. und Winkel		02							
TS 56/1 12°34'		01					Diesem Plan liegen katasterliche Unterlagen zu Grunde Signaturen nach ZVAUT		
Prüfungen		Trassierungsplan erstellt: 06.12.2024 , NWgeoVerm Engineering GmbH					Proj. Nr. LB - 24066		
		geprüft: 10.12.2024 OGE / TPLP					Ltg. DN 1200		Leitungs-Nr. 503 000 000
		freigegeben: 11.12.2024 OGE / TPLT					Maßstab 1 : 1000		Blatt-Nr. G 150

Anschl.-Blatt 151