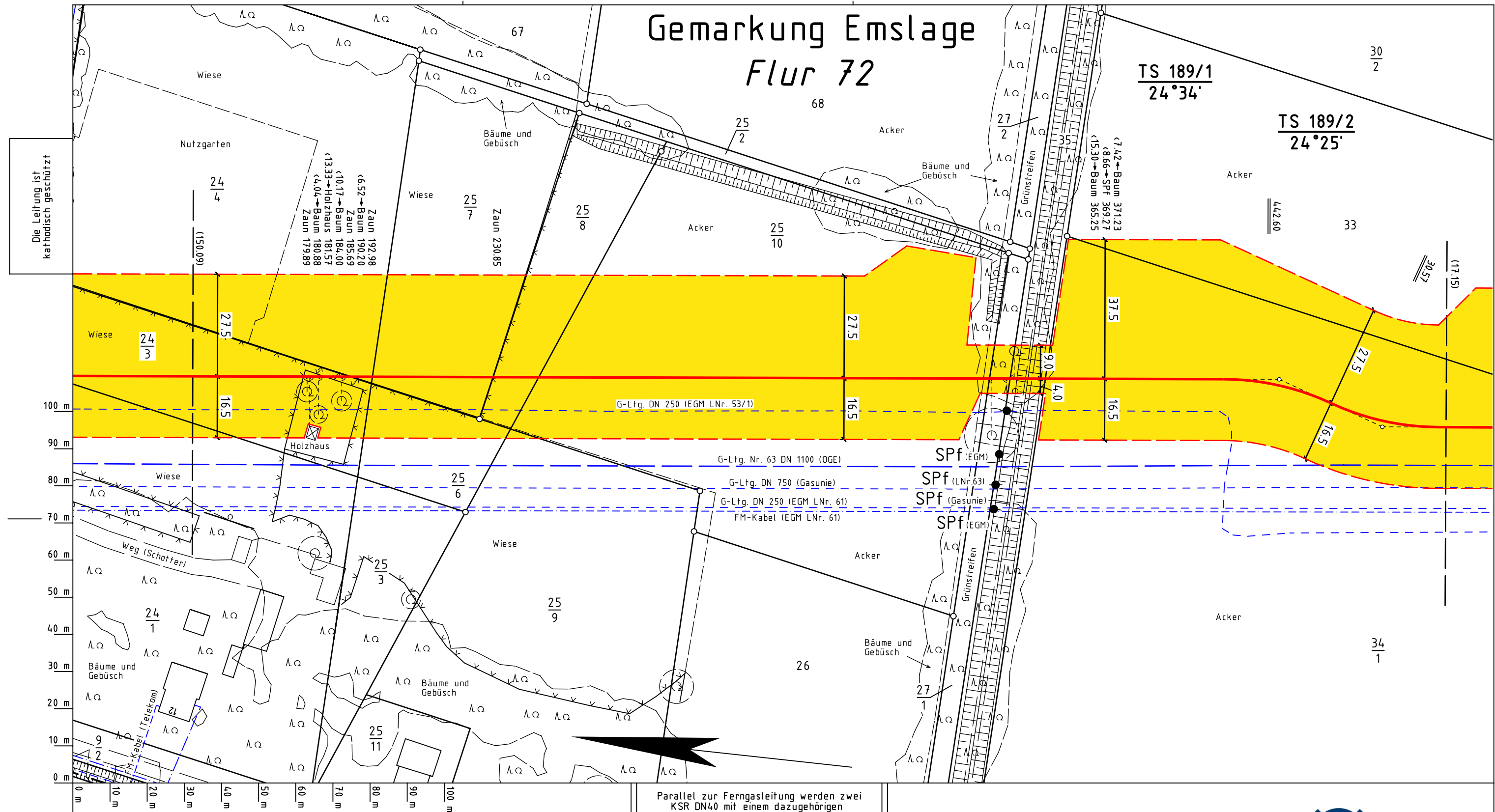


Gemarkung Emslage
Flur 72












TS 189/1
24°34'

$$\frac{\text{TS } 189/2}{24^{\circ}25'}$$

Die Leitung ist
kathodisch geschützt



Legende :

- | | | | |
|---|--|---|---------------------------------------|
|  | geplante OGE Leitung |  | SMK = Schilderpfahl mit Messkontakt |
|  | Arbeitsstreifen der geplanten OGE Leitung |  | Schutzgehäuse (LxBXH=1.20x0.40x1.20m) |
|  | Fremdleitung |  | TE = Tiefenerder |
|  | Überfahrt / Zufahrt |  | KKS-Kabel |
|  | Fläche für temporäre Ablaufleitung / Versickerung bei Grundwasserhaltung (kein Oberflächenabtrag, händische Verlegung) | | |
|  | | | |
|  | | | |

Parallel zur Ferngasleitung werden zwei KSR DN40 mit einem dazugehörigen Betriebskabel mit verlegt.

Plan-Berichtigungen				
Rev.	Grund	Angef.	Gepr.	Freigeg.
10				
09				
08				
07				
06				
05				
04				
03				
02				
01				



Leitung:	H2ercules Nordsee-Ruhr-Link (NRL III) / Bunde - Wettringen
Gemarkung:	Emslage
Gemeinde:	Meppen, Stadt
Kreis:	Emsland

Proj. Nr.
LB - 24066

Lt.g. DN	Leitungs-Nr.
1200	503 000 000
Maßstab	Blatt-Nr.
1 : 1000	G 189

Trassierungsplan

Diesem Plan liegen katasterliche Unterlagen zu Grunde Signaturen nach ZVAUT

Katasteramt
Original – Maßstab

Anschl.-Blatt 188

Prü-
fungen

Trassierungsplan erstellt: 06.12.2024 , NWgeoVerm Engineering GmbH

geprüft: 10.12.2024 OGE / TPLP

freigegeben: 11.12.2024 OGE / TPLT

Anschl.-Blatt 190