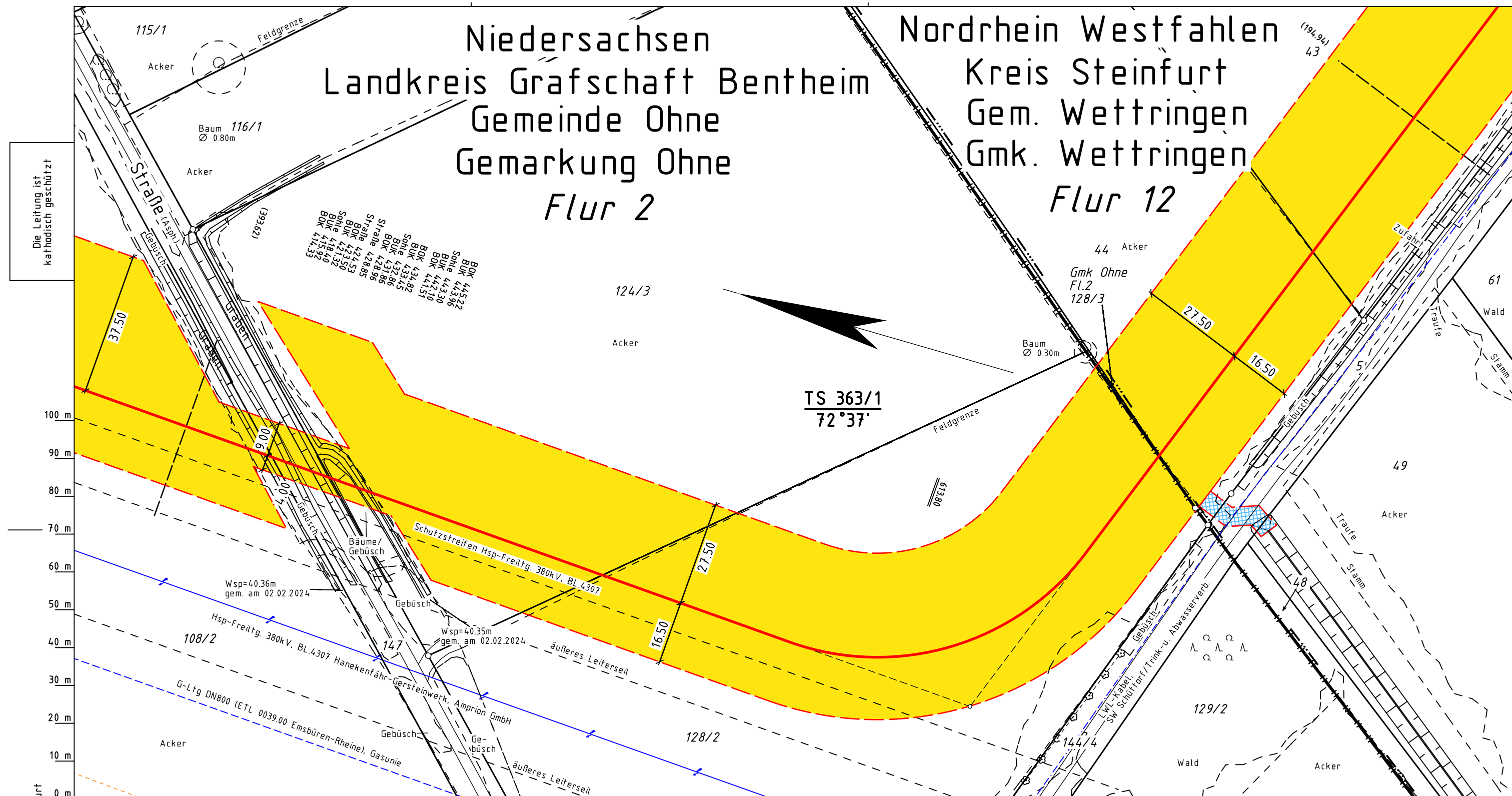


Niedersachsen
Kreis Grafschaft Bentheim
Gemeinde Ohne
Gemarkung Ohne
Flur 2

Nordrhein Westfalen
Kreis Steinfurt
Gem. Wettringen
Gmk. Wettringen
Flur 12











Die Leitung ist
kathodisch geschützt



Katasteramt	Grafschaft Bentheim; Kreis Steinfurt
Original-Maßstab	Altkis

100 m
90 m
80 m
70 m
60 m
50 m
40 m
30 m
20 m
10 m
0 m

Legende :

- | | | | |
|---|---|---|---------------------------------------|
|  | geplante OGE Leitung |  | SMK = Schilderpfahl mit Messkontakt |
|  | Arbeitsstreifen der geplanten OGE Leitung |  | Schutzgehäuse (LxBXH=1.20x0.40x1.20m) |
|  | Fremdleitung |  | TE = Tiefenerder |
|  | Überfahrt / Zufahrt |  | KKS-Kabel |
|  | Fläche für temporäre Ablaufleitung / Versickerung bei Grundwasserhaltung
(kein Oberflächenabtrag, händische Verlegung) | | |
|  | Darstellung der TS-Punkte mit Nr. und Winkel | | |

TS 56/1

12°34'

- Darstellung der TS-Punkte mit Nr. und Winkel

Prü-
fungen

Trassierungsplan erstellt: April 2024, PV ANSPERGER mbH

geprüft: 23.04.2024, OGE / TPLP

freigegeben: 25.04.2024, OGE / TPLT

Parallel zur Ferngasleitung werden zwei
KSR DN40 mit einem dazugehörigen
Betriebskabel mit verlegt

Plan-Berichtigungen

Rev.	Grund	Angef.	Gepr.	Freigeig.
10				
09				
08				
07				
06				
05				
04				
03				
02				
01				



Leitung: H2ercules Nordsee-Ruhr-Link (NRL III) / Bunde - Wettringen

Gemarkung:	Ohne; Wettringen
------------	------------------

Gemeinde:	Ohne; Wettlingen
-----------	------------------

Kreis:	Nordhorn; Steinfurt
--------	---------------------

Proj. Nr.

LB - 24066

Ltg. DN
1200

Leitungs-Nr.
503 000 000

Maßstab
1 : 1000

Blatt-Nr.
G 363

Trassierungsplan

Diesem Plan liegen katasterliche Unterlagen zu Grunde Signaturen nach ZVAUT

Anschl.-Blatt G 364