

Gemarkung Neudersum
Flur 3

Acker

Acker

Acker

37

Wiese

38
1

38
2

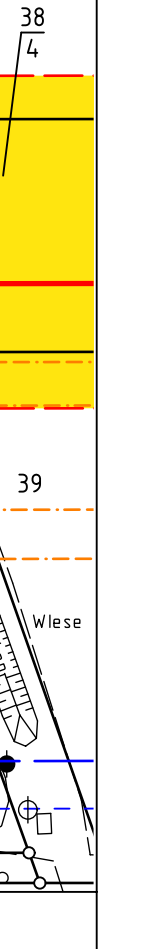
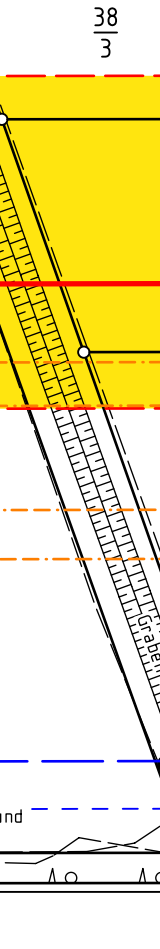
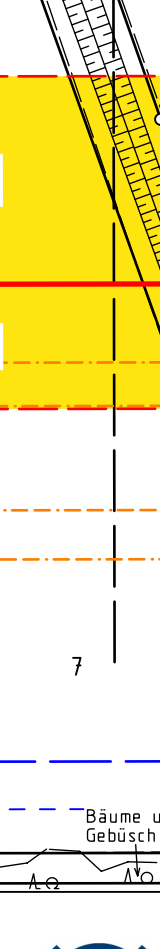
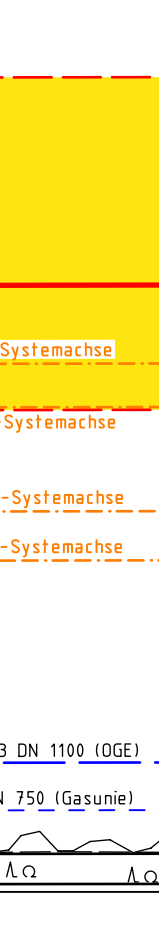
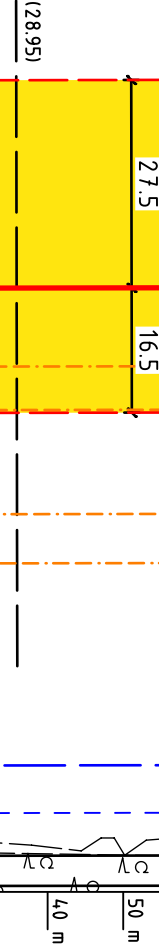
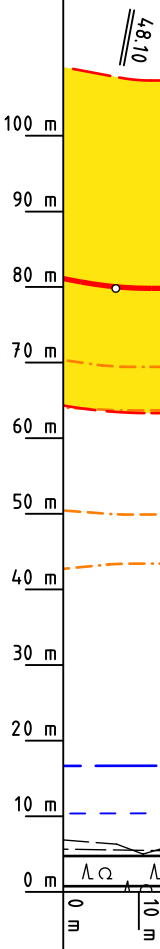
38
3

38
4

39

Wiese

Die Leitung ist
kathodisch geschützt



Legende :

- geplante OGE Leitung
- Arbeitsstreifen der geplanten OGE Leitung
- Fremdleitung
- Überfahrt / Zufahrt
- Fläche für temporäre Ablaufleitung / Versickerung bei Grundwasserhaltung (kein Oberflächenabtrag, händische Verlegung)
- TS 56/1 12°34'
- Darstellung der TS-Punkte mit Nr. und Winkel
- SMK = Schilderpfahl mit Messkontakt
- Schutzgehäuse (LxBXH=1.20x0.40x1.20m)
- TE = Tiefenerder
- KKS-Kabel

Parallel zur Ferngasleitung werden zwei KSR DN40 mit einem dazugehörigen Betriebskabel mit verlegt.

Plan-Berichtigungen

Rev.	Grund	Angef.	Gepr.	Freigeg.
10				
09				
08				
07				
06				
05				
04				
03				
02				
01				



Leitung: H2ercules Nordsee-Ruhr-Link (NRL III) / Bunde - Wettringen
Gemarkung: Neudersum
Gemeinde: Dersum
Kreis: Emsland

Trassierungsplan

Diesem Plan liegen katasterliche Unterlagen zu Grunde Signaturen nach ZVAUT

Proj. Nr. LB - 24066	
Ltg. DN 1200	Leitungs-Nr. 503 000 000
Maßstab 1 : 1000	Blatt-Nr. G 097

Katasteramt
Original-Maßstab

Anschl.-Blatt 096

Anschl.-Blatt 098

Prüfungen

Trassierungsplan erstellt: 06.12.2024 , NWgeoVerm Engineering GmbH
geprüft: 10.12.2024 OGE / TPLP
freigegeben: 11.12.2024 OGE / TPLT