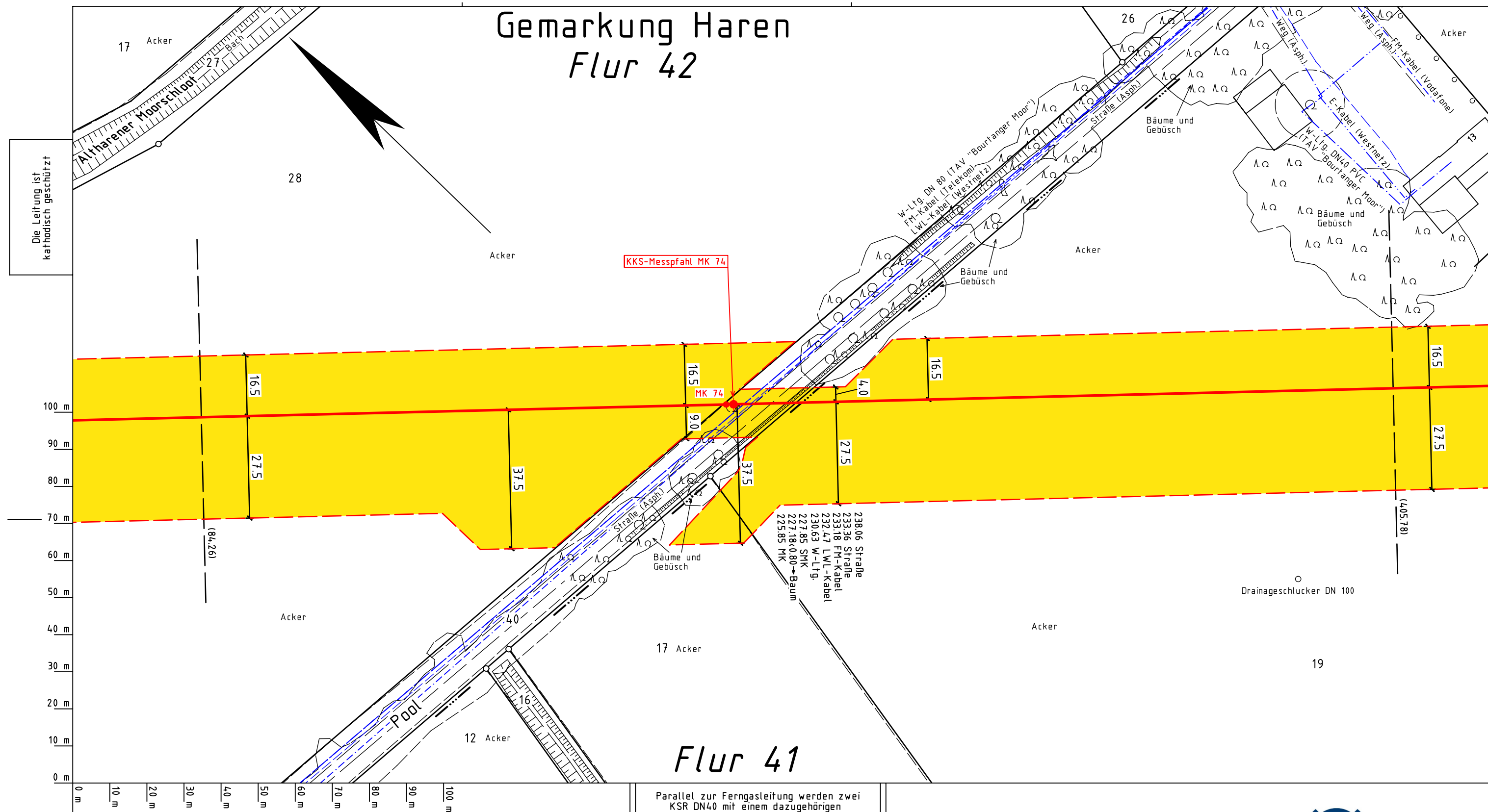












Gemarkung Haren  
Flur 42



Katasteramt  
Original - Maßstab

Number of Genera (N)	Number of Species (n)
1	10
2	20
3	30
4	40
5	50
6	60
7	70
8	80
9	90
10	100

Legende :

- |   |  |   |                                       |
|---|--|---|---------------------------------------|
|  | geplante OGE Leitung   |  | SMK = Schilderpfahl mit Messkontakt   |
|  | Arbeitsstreifen der geplanten OGE Leitung  |  | Schutzgehäuse (LxBXH=1.20x0.40x1.20m) |
|  | Fremdleitung   |  | TE = Tiefenerder                      |
|  | Überfahrt / Zufahrt  |  | KKS-Kabel                             |
|  | Fläche für temporäre Ablaufleitung / Versickerung bei Grundwasserhaltung (kein Oberflächenabtrag, händische Verlegung) |   |                                       |
|  | Darstellung der TS-Punkte mit Nr. und Winkel   |   |                                       |

Prüfungen	Trassierungsplan erstellt: 06.12.2024 , NWgeoVerm Engineering GmbH	
	geprüft: 10.12.2024 OGE / TPLP	freigegeben: 11.12.2024 OGE / TPLT

Parallel zur Ferngasleitung werden zwei KSR DN40 mit einem dazugehörigen Betriebskabel mit verlegt.

Plan-Berichtigungen				
Rev.	Grund	Angef.	Gepr.	Freigeg.
10				
09				
08				
07				
06				
05				
04				
03				
02				
01				



Leitung:	H2ercules Nordsee-Ruhr-Link (NRL III) / Bunde - Wettringen
Gemarkung:	Haren
Gemeinde:	Haren (Ems), Stadt
Kreis:	Emsland

Diesem Plan liegen katasterliche Unterlagen zu Grunde Signaturen nach ZVAUT

Proj. Nr.  
LB - 24066

Ltg. DN	Leitungs-Nr.
1200	503 000 000
Maßstab	Blatt-Nr.
1 : 1000	G 160

# Trassierungsplan

Anschl.-Blatt 161