

*Flur 136*













TS 206/1  
12°00'

TS 206/2  
5°57'

100 m  
90 m  
80 m  
70 m  
60 m  
50 m  
40 m  
30 m  
20 m  
10 m  
0 m

Legende :

- |   |  |   |                                       |
|---|--|---|---------------------------------------|
|  | geplante OGE Leitung   |  | SMK = Schilderpfahl mit Messkontakt   |
|  | Arbeitsstreifen der geplanten OGE Leitung  |  | Schutzgehäuse (LxBXH=1.20x0.40x1.20m) |
|  | Fremdleitung   |  | TE = Tiefenerder                      |
|  | Überfahrt / Zufahrt  |  | KKS-Kabel                             |
|  | Fläche für temporäre Ablaufleitung / Versickerung bei Grundwasserhaltung (kein Oberflächenabtrag, händische Verlegung) |   |                                       |
|  | Darstellung der TS-Punkte mit Nr. und Winkel   |   |                                       |

TS 56/1  
12°34'

Darstellung der TS-Punkte mit Nr. und Winkel

SMK = Schilderpfahl mit Messkontakt  
Schutzgehäuse (LxBXH=1.20x0.40x1.20m)  
TE = Tiefenerder  
KKS-Kabel

Parallel zur Ferngasleitung werden zwei KSR DN40 mit einem dazugehörigen Betriebskabel mit verlegt.

## Plan-Berichtigungen

Rev.	Grund	Angef.	Gepr.	Freigeg.
10				
09				
08				
07				
06				
05				
04				
03				
02				
01				

Leitung: H2ercules Nordsee-Ruhr-Link (NRL III) / Bunde - Wettringen

Gemarkung:	Emslage
------------	---------

Gemeinde:	Meppen, Stadt
-----------	---------------

Kreis:	Emsland
--------	---------

Proj. Nr.

LB - 24066

Ltg. DN

Leitungs-Nr.

1200

503 000 000

Maßstab

Blatt-Nr.

# Trassierungsplan

Diesem Plan liegen katasterliche Unterlagen zu Grunde Signaturen nach ZVAUT



Katasteramt  
Original – Maßstab

Anschl.-Blatt 205

Prü-  
fungen

Trassierungsplan erstellt: 06.12.2024 , NWgeoVerm Engineering GmbH

geprüft: 10.12.2024 OGE / TPLP

freigegeben: 11.12.2024 OGE / TPLT

Anschl.-Blatt 207