

Gem./Gmk.  
Samern

## Flur 9

TS 358/1  
3°13'

—Wsp=37.21m  
gem. am 04.04.2024

102/17

Acker

102/5

102/6

102/22

Mast 71

Parallel zur Ferngasleitung werden zwei  
KSR DN40 mit einem dazugehörigen  
Betriebskabel mit verlegt

## Plan-Berichtigungen



Kreis:	Grafschaft Bentheim
--------	---------------------

LB - 24066

Leitungs-Nr.
503 000 000











Blatt-Nr.  
G 358

# Trassierungsplan

Diesem Plan liegen katasterliche Unterlagen zu Grunde Signaturen nach ZVAUT

Anschl.-Blatt G 359

Legende :

- |   |  |   |                                       |
|---|--|---|---------------------------------------|
|  | geplante OGE Leitung   |  | SMK = Schilderpfahl mit Messkontakt   |
|  | Arbeitsstreifen der geplanten OGE Leitung  |  | Schutzgehäuse (LxBXH=1.20x0.40x1.20m) |
|  | Fremdleitung   |  | TE = Tiefenerder                      |
|  | Überfahrt / Zufahrt  |  | KKS-Kabel                             |
|  | Fläche für temporäre Ablaufleitung / Versickerung bei Grundwasserhaltung (kein Oberflächenabtrag, händische Verlegung) |   |                                       |
|  | Darstellung der TS-Punkte mit Nr. und Winkel   |   |                                       |

Prüf-	Trassierungsplan erstellt: April 2024, PV ANSPERGER mbH
-------	---

geprüft: 23.04.2024, OGE / TPLP

freigegeben: 25.04.2024, OGE / TPLT