

Gemarkung Rhede  
Flur 90

3 Flur 73

Die Leitung ist  
kathodisch geschützt

17 7

6

8

16

1

2 9

100 m

90 m

80 m

70 m

60 m

50 m

40 m

30 m

20 m

10 m

0 m

79

80

88

90  
2

Siedlungsweg

91  
2

Flur 21

13

11

7

12

89

Flur 67

Legende :



dauerhafte Inanspruchnahme: Leitungsschutzstreifen (10m)



dauerhafte Inanspruchnahme: Stationsfläche / Zufahrt



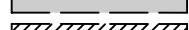
dauerhafte Inanspruchnahme: KKS-Anlage (SMK, Schutzgehäuse, Kabel), Tiefenerder




dauerhafte Inanspruchnahme: LWL-Kabel mit Schutzstreifen (1m)



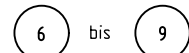
temporäre Inanspruchnahme: Arbeitsstreifen



temporäre Inanspruchnahme: Überfahrten / Zufahrten



temporäre Inanspruchnahme: Wasserhaltung



bis



WR-Nr. des Vermess.-Registers

Parallel zur Ferngasleitung werden 2 Kabelschutzrohre verlegt

Prü-  
fungen

Plan zum Grundstücksverzeichnis erstellt: 27.03.2025 , NWgeoVerm Engineering GmbH

geprüft: 01.04.2025 OGE / TPLP

freigegeben: 04.04.2025 OGE / TPLT

Plan-Berichtigungen

Rev.	Grund	Angef.	Gepr.	Freigeg.
10				
09				
08				
07				
06				
05				
04				
03				
02				
01				



Leitung: H2ercules Nordsee-Ruhr-Link (NRL III) / Bunde - Wettringen

Gemarkung: Rhede

Gemeinde: Rhede (Ems)

Kreis: Emstand

Plan zum  
Grundstücksverzeichnis

Diesem Plan liegen katasterliche Unterlagen zu Grunde Signaturen nach ZVAUT

Ltg. DN 1200

Proj. Nr.

LB - 24066

Maßstab

1 : 1000

Leitungs-Nr.

503 000 000

Blatt-Nr.

G 050

EPSG 4647

Katasteramt LGLN  
Original-Maßstab ALKis

Anschl.-Blatt 049

Anschl.-Blatt 051