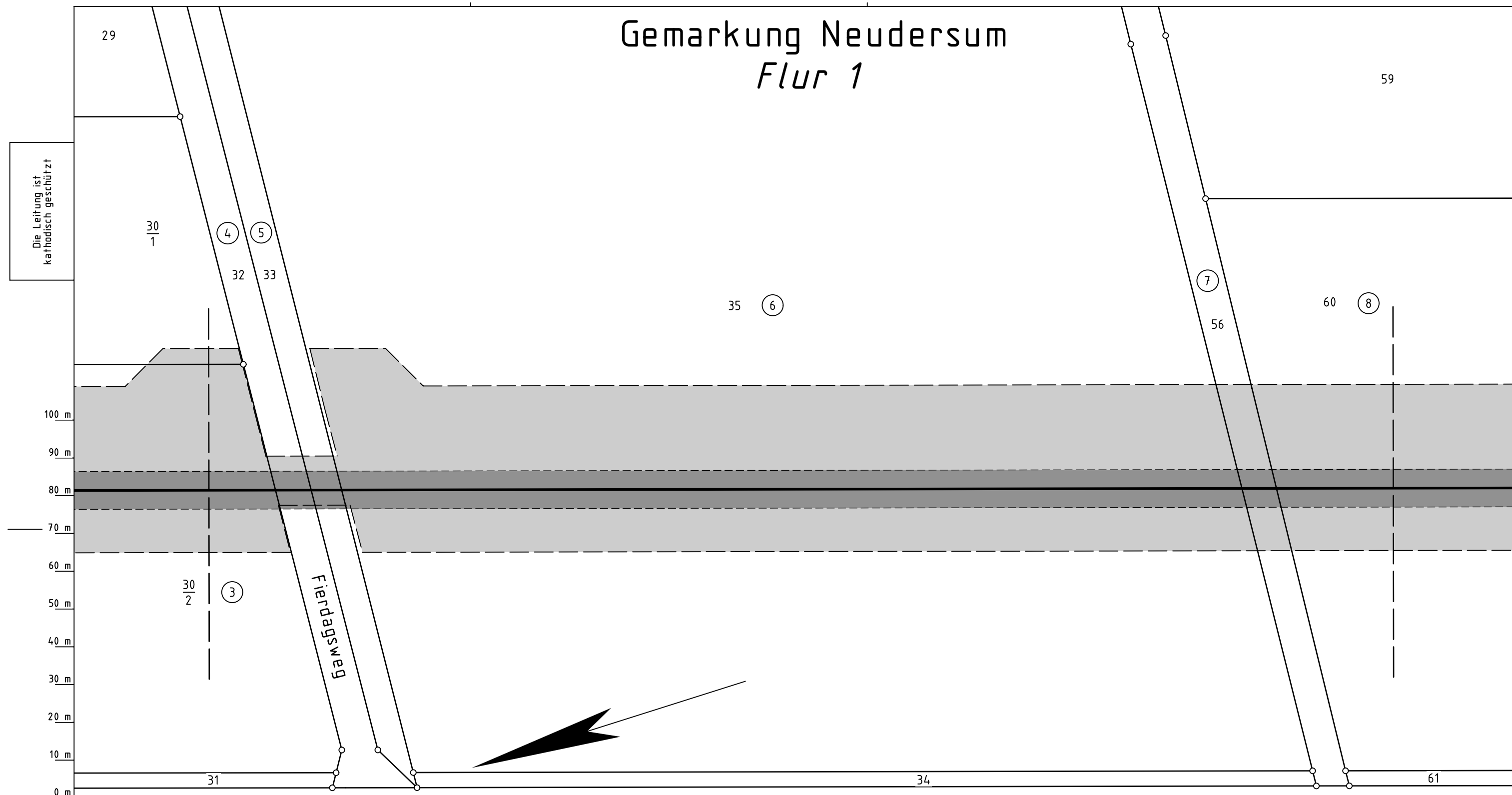









# Gemarkung Neudersum

## Flur 1

Die Leitung ist  
kathodisch geschützt



Legende :

- |   |   |
|---|---|
|  | dauerhafte Inanspruchnahme: Leitungsschutzstreifen (10m)                        |
|  | dauerhafte Inanspruchnahme: Stationsfläche / Zufahrt                            |
|  | dauerhafte Inanspruchnahme: KKS-Anlage (SMK, Schutzgehäuse, Kabel), Tiefenerder |
|  | dauerhafte Inanspruchnahme: LWL-Kabel mit Schutzstreifen (1m)                   |
|  | temporäre Inanspruchnahme: Arbeitsstreifen                                      |
|  | temporäre Inanspruchnahme: Überfahrten / Zufahrten                              |
|  | temporäre Inanspruchnahme: Wasserhaltung  |

3 bis 8 WR-Nr. des Vermess.-Registers

Parallel zur Ferngasleitung werden 2 Kabelschutzrohre verlegt

Prü-  
fungen

Plan zum Grundstücksverzeichnis erstellt: 27.03.2025 , NWgeoVerm Engineering GmbH

geprüft: 01.04.2025 OGE / TPLP

freigegeben: 04.04.2025 OGE / TPLT

Plan-Berichtigungen				
Rev.	Grund	Angef.	Gepr.	Freigeg.
10				
09				
08				
07				
06				
05				
04				
03				
02				
01				



Leitung: H2ercules Nordsee-Ruhr-Link (NRL III) / Bunde - Wettringen

Gemarkung:	Neudersum
------------	-----------

Gemeinde:	Dersum
-----------	--------

Kreis:	Emsland
--------	---------

# Plan zum Grundstücksverzeichnis

Diesem Plan liegen katasterliche Unterlagen zu Grunde Signaturen nach ZVAUT

Ltq. DN 1200

Proj. Nr.  
LB - 2406

Leitungs-Nr.
503 000 000

Maßstab  
1 : 1000

Blatt-Nr.
G 093

EPSG 4647

Katasteramt LGLN  
Original-Maßstab Alkis

Anschl.-Blatt 092

[illegible]