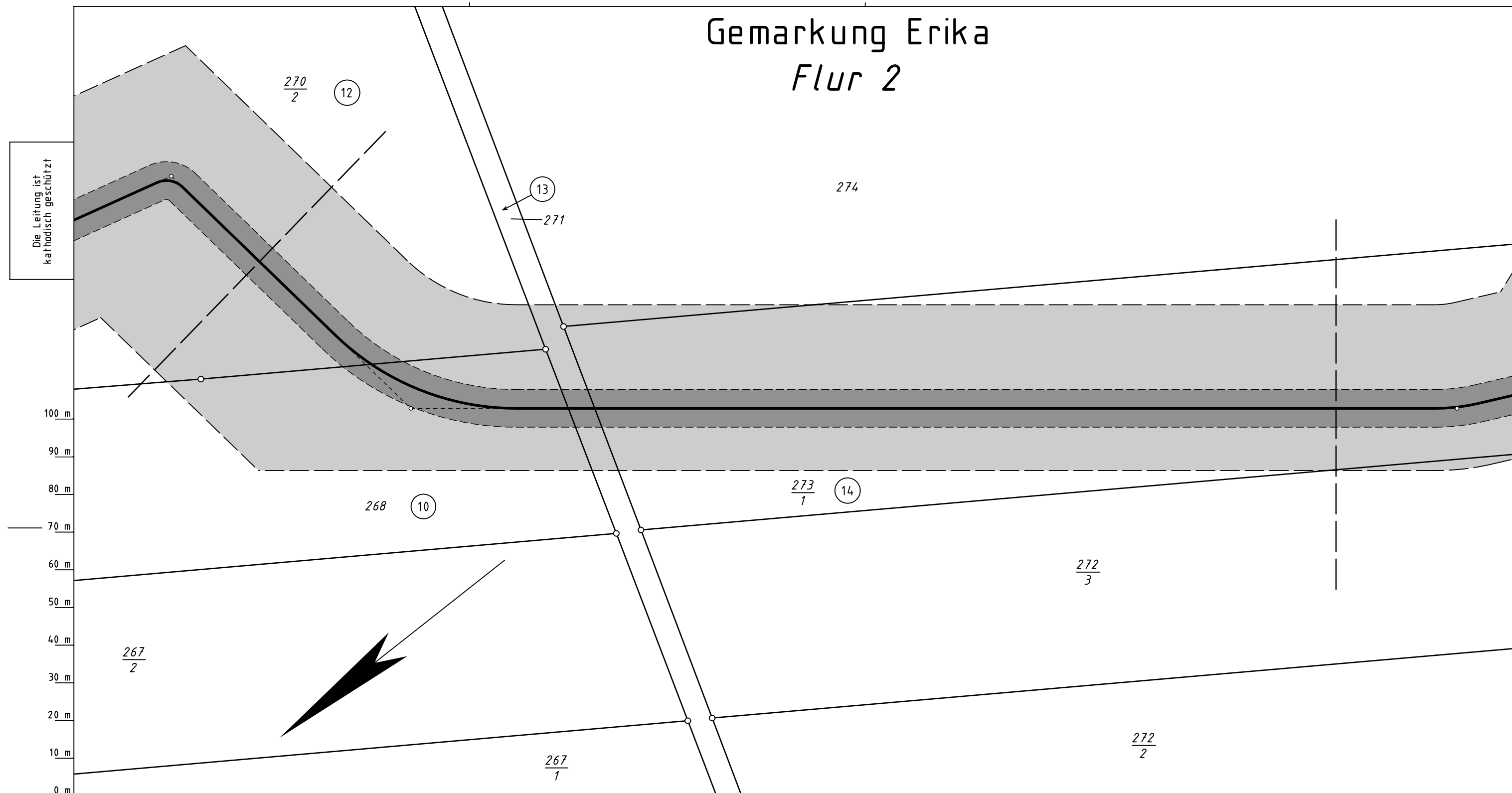


Gemarkung Erika

Flur 2











Plan-Berichtigungen				
Rev.	Grund	Angef.	Gepr.	Freigeg.
10				
09				
08				
07				
06				
05				
04				
03				
02				
01				

			
Leitung:	H2ercules Nordsee-Ruhr-Link (NRL III) / Bunde - Wettringen		
Gemarkung:	Erika		
Gemeinde:	Haren (Ems), Stadt		
Kreis:	Emsland		
<h1 style="text-align: center;">Plan zum Grundstücksverzeichnis</h1>		Ltg. DN 1200	
		Proj. Nr.	Leitungs-Nr.
		LB - 24066	503 000 000
		Maßstab	Blatt-Nr.
		1 : 1000	G 148
Diesem Plan liegen katasterliche Unterlagen zu Grunde Signaturen nach ZVAVT		EPSG 4647	

Katasteramt	LGLN
Original - Maßstab	Alkis

Anschl.-Blatt 147

Legende :

- | | |
|---|---|
|  | dauerhafte Inanspruchnahme: Leitungsschutzstreifen (10m) |
|  /  | dauerhafte Inanspruchnahme: Stationsfläche / Zufahrt |
|  | dauerhafte Inanspruchnahme: KKS-Anlage (SMK, Schutzgehäuse, Kabel), Tiefenerden |
|  | dauerhafte Inanspruchnahme: LWL-Kabel mit Schutzstreifen (1m) |
|  | temporäre Inanspruchnahme: Arbeitsstreifen |
|  | temporäre Inanspruchnahme: Überfahrten / Zufahrten |
|  | temporäre Inanspruchnahme: Wasserhaltung |

(10) bis (14) WR-Nr. des Vermess.-Registers

Parallel zur Ferngasleitung werden 2 Kabelschutzrohre verlegt

Prü-
fungen

Plan zum Grundstücksverzeichnis erstellt: 27.03.2025 , NWgeoVerm Engineering GmbH

geprüft: 01.04.2025 OGE / TPLP

freigegeben: 04.04.2025 OGE / TPLT