

Gemarkung Emslage  
Flur 165

Die Leitung ist  
kathodisch geschützt

8

33

$\frac{13}{3}$

34

15

35

18

36

100 m  
90 m  
80 m  
70 m  
60 m  
50 m  
40 m  
30 m  
20 m  
10 m  
0 m

0 m  
10 m  
20 m  
30 m  
40 m  
50 m  
60 m  
70 m  
80 m  
90 m  
100 m

Legende :



dauerhafte Inanspruchnahme: Leitungsschutzstreifen (10m)




dauerhafte Inanspruchnahme: Stationsfläche / Zufahrt



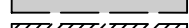
dauerhafte Inanspruchnahme: KKS-Anlage (SMK, Schutzgehäuse, Kabel), Tiefenerder



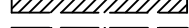
dauerhafte Inanspruchnahme: LWL-Kabel mit Schutzstreifen (1m)



temporäre Inanspruchnahme: Arbeitsstreifen



temporäre Inanspruchnahme: Überfahrten / Zufahrten



temporäre Inanspruchnahme: Wasserhaltung

33 bis 36

WR-Nr. des Vermess.-Registers

Parallel zur Ferngasleitung werden 2 Kabelschutzrohre verlegt

Prü-  
fungen

Plan zum Grundstücksverzeichnis erstellt: 27.03.2025 , NWgeoVerm Engineering GmbH

geprüft: 01.04.2025 OGE / TPLP

freigegeben: 04.04.2025 OGE / TPLT

Plan-Berichtigungen  
Rev. Grund Angef. Gepr. Freigeg.

|    |  |  |  |  |
|----|--|--|--|--|
| 10 |  |  |  |  |
| 09 |  |  |  |  |
| 08 |  |  |  |  |
| 07 |  |  |  |  |
| 06 |  |  |  |  |
| 05 |  |  |  |  |
| 04 |  |  |  |  |
| 03 |  |  |  |  |
| 02 |  |  |  |  |
| 01 |  |  |  |  |



Leitung: H2ercules Nordsee-Ruhr-Link (NRL III) / Bunde - Wettringen

Gemarkung: Emslage

Gemeinde: Meppen, Stadt

Kreis: Emsland

Plan zum  
Grundstücksverzeichnis

Diesem Plan liegen katasterliche Unterlagen zu Grunde Signaturen nach ZVAUT

Ltg. DN 1200

Proj. Nr.

LB - 24066

Leitungs-Nr.

503 000 000

Maßstab

1 : 1000

Blatt-Nr.

G 191

EPSG 4647

Katasteramt LGLN  
Original-Maßstab Alkis

Anschl.-Blatt 190

Anschl.-Blatt 192