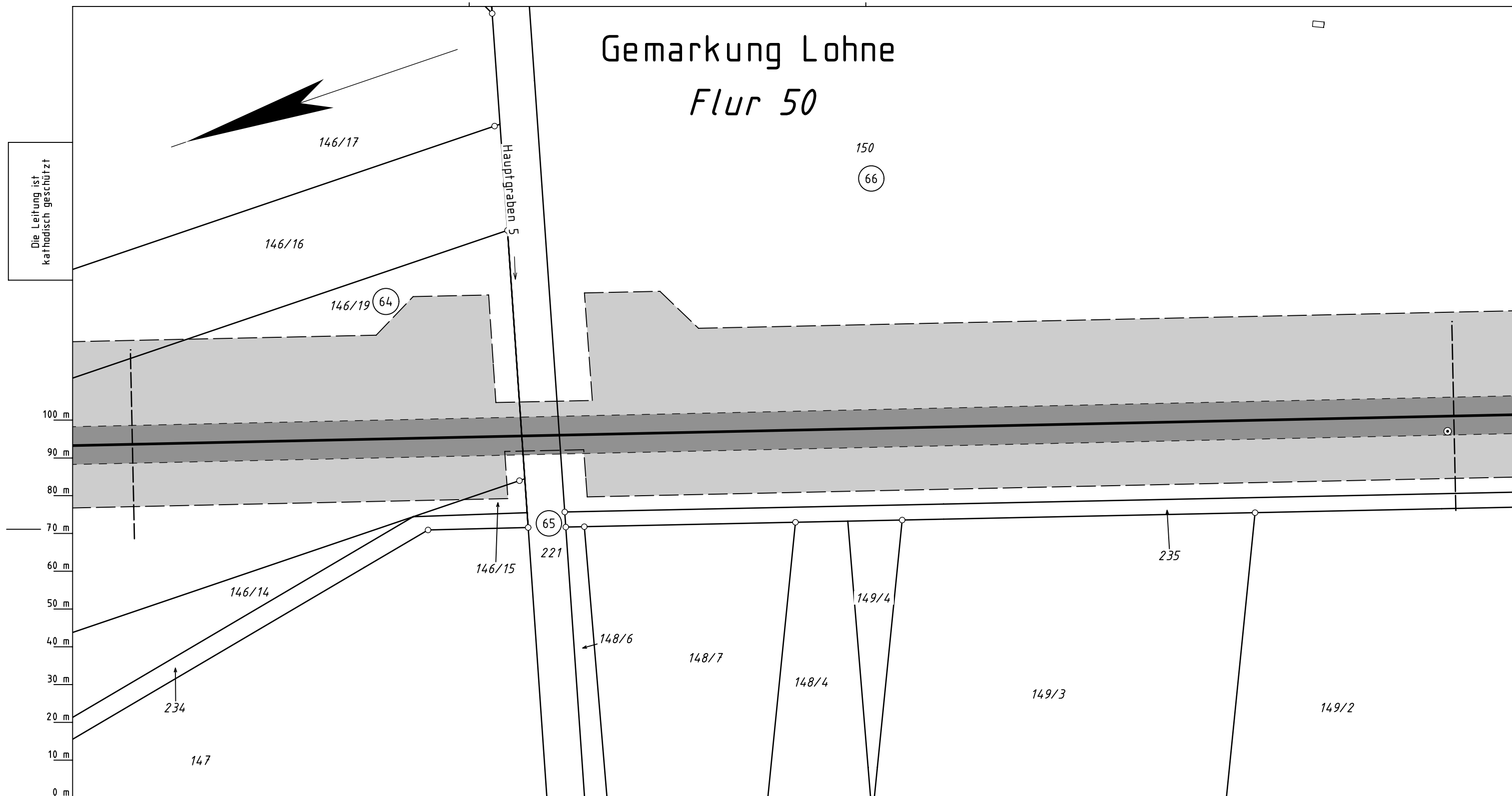


Gemarkung Lohne  
*Flur 50*









Die Leitung ist  
kathodisch geschützt



Katasteramt Nordhorn  
Original-Maßstab Alkis

Anschl.-Blatt G 275

Legende :

- |                                                                                                                                                                           |                                                                                 |
|---------------------------------------------------------------------------------------------------------------------------------------------------------------------------|---------------------------------------------------------------------------------|
|                                                                                        | dauerhafte Inanspruchnahme: Leitungsschutzstreifen (10m)                        |
|  /  | dauerhafte Inanspruchnahme: Stationsfläche / Zufahrt                            |
|                                                                                        | dauerhafte Inanspruchnahme: KKS-Anlage (SMK, Schutzgehäuse, Kabel), Tiefenerder |
|                                                                                        | dauerhafte Inanspruchnahme: LWL-Kabel mit Schutzstreifen (1m)                   |
|                                                                                        | temporäre Inanspruchnahme: Arbeitsstreifen                                      |
|                                                                                        | temporäre Inanspruchnahme: Überfahrten / Zufahrten                              |
|                                                                                        | temporäre Inanspruchnahme: Wasserhaltung                                        |

64 bis 66 WR-Nr. des Vermess.-Registers

Parallel zur Ferngasleitung werden 2 Kabelschutzrohre verlegt

Prü-  
fungen

Plan zum Grundstücksverzeichnis erstellt: 15.01.2025, PV ANSPERGER mbH

geprüft: 20.01.2025, OGE / TPLP

freigegeben: 23.01.2025, OGE / TPLT

Plan-Berichtigungen				
Rev.	Grund	Angef.	Gepr.	Freigeg.
10				
09				
08				
07				
06				
05				
04				
03				
02				
01				



Leitung: H2ercules Nordsee-Ruhr-Link (NRL III) / Bunde - Wettringen

Gemarkung:	Lohne
------------	-------

Gemeinde:	Wietmarschen
-----------	--------------

Kreis:	Grafschaft Bentheim
--------	---------------------

Ltg. DN 1200

Proj. Nr.  
LB - 24066

Leitungs-Nr.
503 000 000

Maßstab  
1 : 1000

Blatt-Nr.
G 276

# Plan zum Grundstücksverzeichnis

Diesem Plan liegen katasterliche Unterlagen zu Grunde Signaturen nach ZVAUT

Anschl.-Blatt G 277