

Gemarkung Bunderneuland  
Flur 10

Die Leitung ist  
kathodisch geschützt

19 7

100 m

90 m

80 m

70 m

60 m

50 m

40 m

30 m

20 m

10 m

0 m

0 m 10 m 20 m 30 m 40 m 50 m 60 m 70 m 80 m 90 m 100 m

Legende :



dauerhafte Inanspruchnahme: Leitungsschutzstreifen (10m)



dauerhafte Inanspruchnahme: Stationsfläche / Zufahrt




dauerhafte Inanspruchnahme: KKS-Anlage (SMK, Schutzgehäuse, Kabel), Tiefenerder




dauerhafte Inanspruchnahme: LWL-Kabel mit Schutzstreifen (1m)



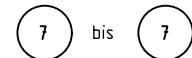
temporäre Inanspruchnahme: Arbeitsstreifen



temporäre Inanspruchnahme: Überfahrten / Zufahrten



temporäre Inanspruchnahme: Wasserhaltung



WR-Nr. des Vermess.-Registers

Parallel zur Ferngasleitung werden 2 Kabelschutzrohre verlegt

Prü-  
fungen

Plan zum Grundstücksverzeichnis erstellt: 27.03.2025 , NWgeoVerm Engineering GmbH

geprüft: 01.04.2025 OGE / TPLP

freigegeben: 04.04.2025 OGE / TPLT

Plan-Berichtigungen				
Rev.	Grund	Angef.	Gepr.	Freigeg.
10				
09				
08				
07				
06				
05				
04				
03				
02				
01				



Leitung: H2ercules Nordsee-Ruhr-Link (NRL III) / Bunde - Wettringen

Gemarkung: Bunderneuland

Gemeinde: Bunde

Kreis: Leer

Plan zum  
Grundstücksverzeichnis

Diesem Plan liegen katasterliche Unterlagen zu Grunde Signaturen nach ZVAUT

Ltg. DN 1200

Proj. Nr.

LB - 24066

Maßstab

1 : 1000

Leitungs-Nr.

503 000 000

Blatt-Nr.

G 014

EPSG 4647

Katasteramt LGLN  
Original-Maßstab Alkis

Anschl.-Blatt 013

Anschl.-Blatt 015