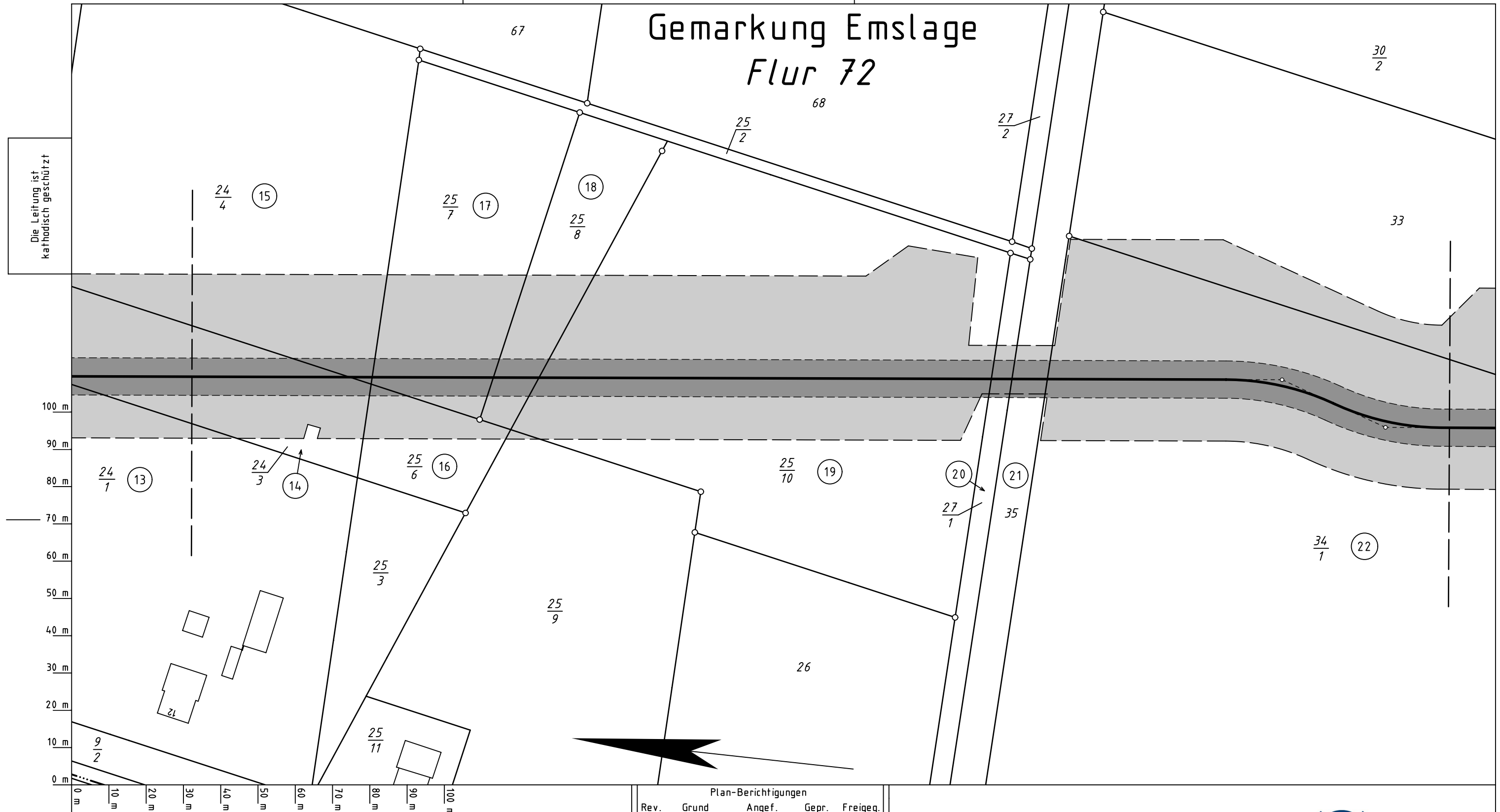










Gemarkung Emslage
Flur 72

Die Leitung ist
kathodisch geschützt



Legende :

- | | |
|---|---|
|  | dauerhafte Inanspruchnahme: Leitungsschutzstreifen (10m) |
|  /  | dauerhafte Inanspruchnahme: Stationsfläche / Zufahrt |
|  | dauerhafte Inanspruchnahme: KKS-Anlage (SMK, Schutzgehäuse, Kabel), Tiefenerden |
|  | dauerhafte Inanspruchnahme: LWL-Kabel mit Schutzstreifen (1m) |
|  | temporäre Inanspruchnahme: Arbeitsstreifen |
|  | temporäre Inanspruchnahme: Überfahrten / Zufahrten |
|  | temporäre Inanspruchnahme: Wasserhaltung |

14 bis 22 WR-Nr. des Vermess.-Registers

Parallel zur Ferngasleitung werden 2 Kabelschutzrohre verlegt

Prüfungen	Plan zum Grundstücksverzeichnis erstellt: 27.03.2025 , NWgeoVerm Engineering GmbH	
	geprüft: 01.04.2025 OGE / TPLP	freigegeben: 04.04.2025 OGE / TPLT

Plan-Berichtigungen

Rev.	Grund	Angef.	Gepr.	Freigegeg.
10				
09				
08				
07				
06				
05				
04				
03				
02				
01				



Leitung: H2ercules Nordsee-Ruhr-Link (NRL III) / Bunde - Wettringen

Gemarkung: Emslage

Gemeinde: Meppen, Stadt

Kreis: Emsland

Plan zum Grundstücksverzeichnis

Diesem Plan liegen katasterliche Unterlagen zu Grunde Signaturen nach ZVAUT

Ltg. DN 1200

Proj. Nr.
LB - 24066

Leitungs-Nr.	
503 000 000	

Maßstab
1 : 1000

Blatt-Nr.	
G 189	

EPSG 4647

Anschl.-Blatt 190

Katasteramt LGLN
Original-Maßstab Alkis