

gepl. Trasse

Gehölzfreier Steifen (dauerhafte Waldumwandlung; unbestockt)

Arbeitsstreifen (temp. Waldumwandlung; unbestockt)

Gehölzfreier Steifen (dauerhafte Waldumwandlung; bestockt)

Arbeitsstreifen (temp. Waldumwandlung; bestockt)


TR-Blattrahmen M 1:1.000

Gemeinden

Landkreise

Prüfungen

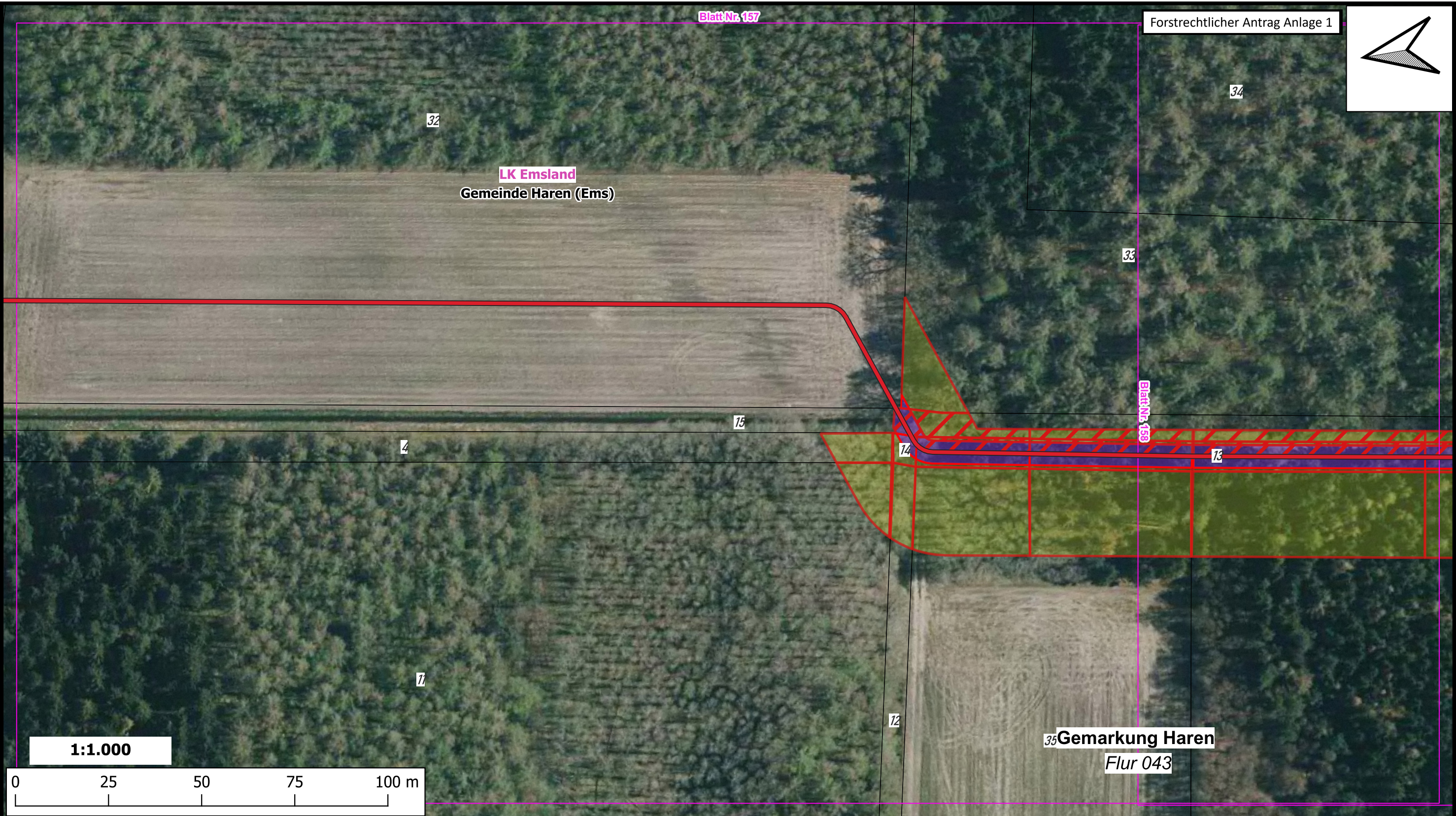
Übersichtsplan erstellt am 10.01.2025 durch TPLP / Open Grid Europe GmbH  
geprüft: 10.01.2025, TPLP / Open Grid Europe GmbH  
freigegeben: 10.01.2025, TPLP / Open Grid Europe GmbH

| Plan-Berechtigungen   |            |        | <div>Vorhabensträger</div> <div></div>   |  |  |
|---|------------|--------|---|--|--|
| Revision  | Datum      | Freig. |   |  |  |
|   |            |        | <div>NRL III: Übersichtsplan "Wald" zu Trassierungsplan G 052</div> <div><div>Bundesland: Niedersachsen</div><div>Landkreis: Emsland</div><div>Gemeinde: Rhede (Ems)</div><div>Gemarkung: Rhede</div></div> <div><div>OGE Proj. Nr. LB-24066</div><div>OGE Komm. Nr.</div><div>Maßstab 1:1.000</div></div> <div><div>Leitungs-Nr. 503/000/000</div><div>Revision 00</div><div>Blatt-Nr. G 052</div></div> |  |  |
|   |            |        |   |  |  |
|   |            |        |   |  |  |
|   |            |        |   |  |  |
|   |            |        |   |  |  |
| 00  | 10.01.2025 | TPLP   | Sonderübersicht   |  |  |
| Karten auf Basis von Geoinformation © NavLog/GeoBasis-DE / BKG 2023 / geoGLIS OHG (p) by Intergraph. Weitere Vervielfältigungen hiervon sind nicht gestattet. |            |        |   |  |  |









gepl. Trasse

Gehölzfreier Steifen (dauerhafte Waldumwandlung; unbestockt)

Arbeitsstreifen (temp. Waldumwandlung; unbestockt)

Gehölzfreier Steifen (dauerhafte Waldumwandlung; bestockt)

Arbeitsstreifen (temp. Waldumwandlung; bestockt)

TR-Blattrahmen M 1:1.000

Gemeinden

Landkreise

Prüfungen

Übersichtsplan erstellt am 24.01.2025 durch TPLP / Open Grid Europe GmbH

geprüft: 24.01.2025, TPLP / Open Grid Europe GmbH

freigegeben: 24.01.2025, TPLP / Open Grid Europe GmbH

Plan-Berechtigungen

| Revision | Datum      | Freig. |
|----------|------------|--------|
| 00       | 24.01.2025 | TPLP   |

Vorhabensträger

OGE

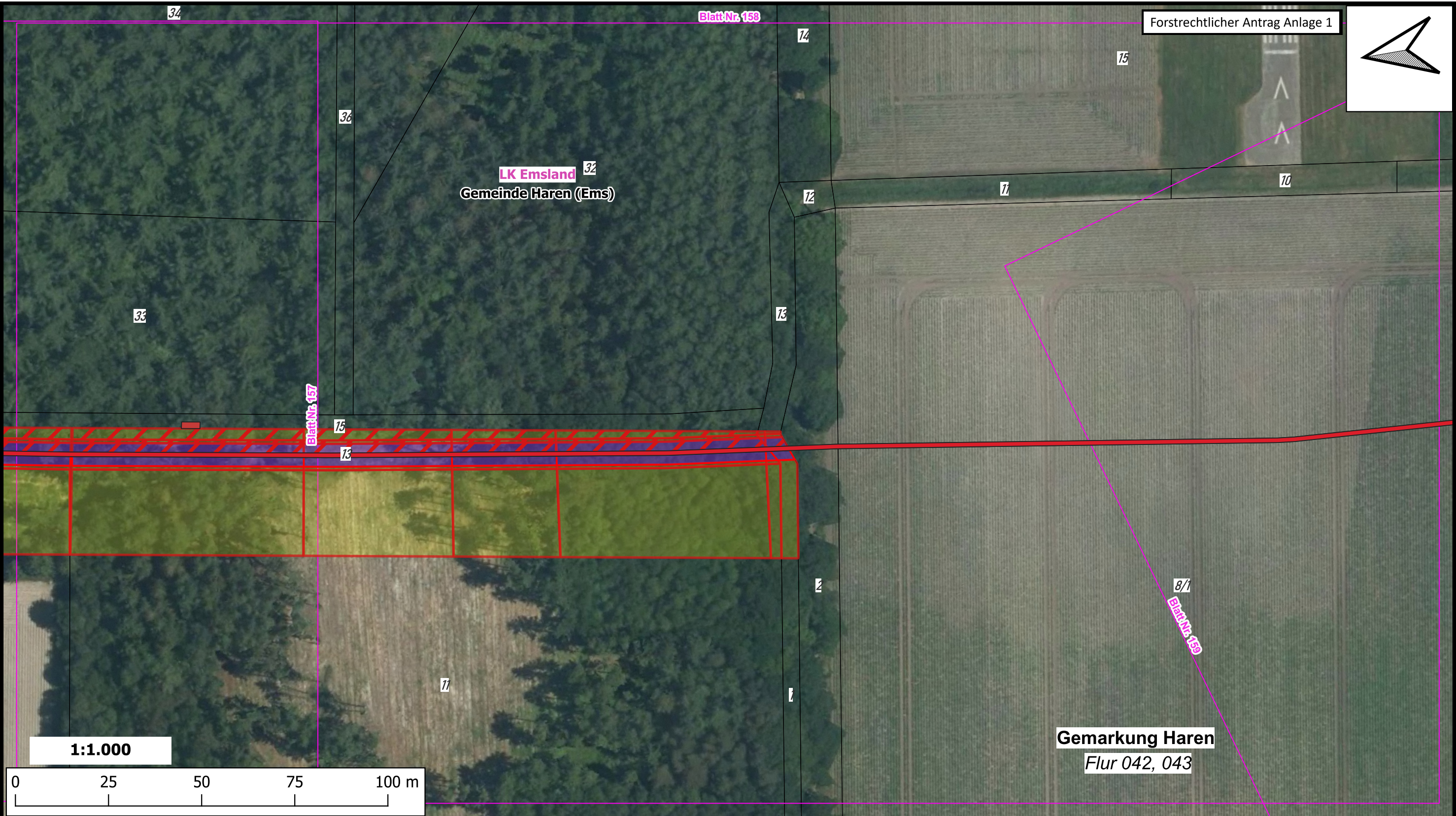
NRL III: Übersichtsplan "Wald" zu Trassierungsplan G 157

|                           |                        |                          |
|---------------------------|------------------------|--------------------------|
| Bundesland: Niedersachsen | OGE Proj. Nr. LB-24066 | Leitungs-Nr. 503/000/000 |
| Gemeinde: Haren (Ems)     | OGE Komm. Nr.          | Revision 00              |
| Gemarkung: Haren          | Maßstab 1:1.000        | Blatt-Nr. G 157          |

Sonderübersicht

Karten auf Basis von Geoinformation © NavLog/GeoBasis-DE / BKG 2023 / geoGLIS OHG (p) by Intergraph. Weitere Vervielfältigungen hiervon sind nicht gestattet.





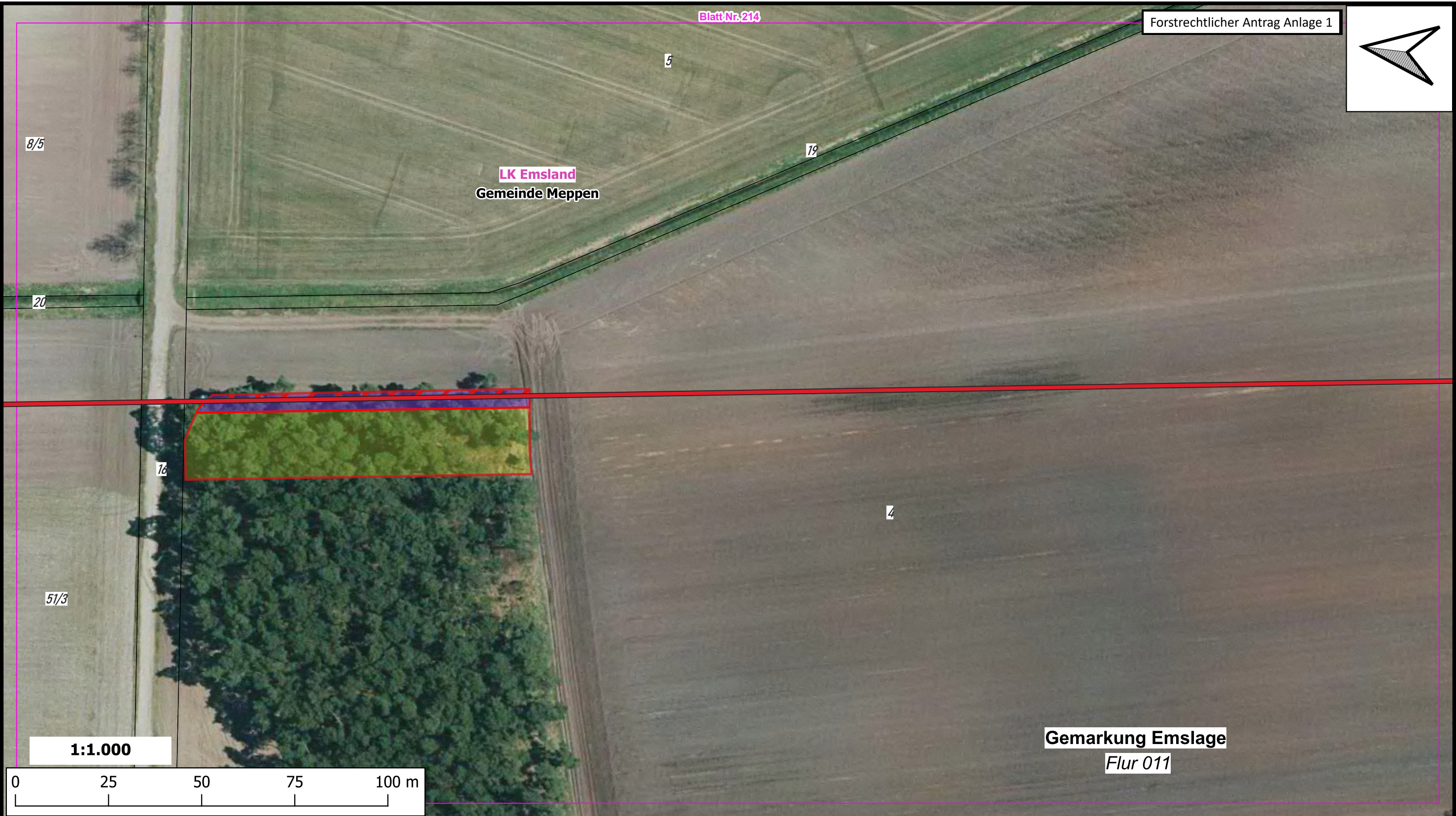
| <div><div><div></div>gepl. Trasse</div><div><div></div>Gemeinden</div><div><div></div>Gehölzfreier Steifen (dauerhafte Waldumwandlung; unbestockt)</div><div><div></div>Landkreise</div><div><div></div>Arbeitsstreifen (temp. Waldumwandlung; unbestockt)</div><div><div></div>Gehölzfreier Steifen (dauerhafte Waldumwandlung; bestockt)</div><div><div></div>Arbeitsstreifen (temp. Waldumwandlung; bestockt)</div><div><div></div>TR-Blattrahmen M 1:1.000</div></div> |                           |                             | <table><tr><th colspan="3">Plan-Berechtigungen</th></tr><tr><th>Revision</th><th>Datum</th><th>Freig.</th></tr><tr><td></td><td></td><td></td></tr><tr><td></td><td></td><td></td></tr><tr><td></td><td></td><td></td></tr><tr><td></td><td></td><td></td></tr><tr><td></td><td></td><td></td></tr><tr><td></td><td></td><td></td></tr><tr><td></td><td></td><td></td></tr><tr><td></td><td></td><td></td></tr><tr><td></td><td></td><td></td></tr><tr><td>00</td><td>23.04.2025</td><td>TPLP</td></tr></table> |  |  | Plan-Berechtigungen                               |  |  | Revision  | Datum | Freig. |   |  |  |  |  |  |  |  |  |  |  |  |  |  |  |  |  |  |  |  |  |  |  |  |  |  |  | 00 | 23.04.2025 | TPLP | <div><div><div></div>Vorhabensträger</div><div><div></div>OGE</div></div> <div>NRL III: Übersichtsplan "Wald" zu Trassierungsplan G 158</div> <table><tr><td>Bundesland: Niedersachsen<br/>Landkreis: Emsland</td><td>OGE Proj. Nr.<br/>LB-24066</td><td>Leitungs-Nr.<br/>503/000/000</td></tr><tr><td>Gemeinde: Haren (Ems)<br/>Gemarkung: Haren</td><td>OGE Komm. Nr.</td><td>Revision<br/>00</td></tr><tr><td colspan="2">Sonderübersicht</td><td>Maßstab<br/>1:1.000</td></tr><tr><td colspan="2"></td><td>Blatt-Nr.<br/>G 158</td></tr></table> |  |  | Bundesland: Niedersachsen<br>Landkreis: Emsland | OGE Proj. Nr.<br>LB-24066 | Leitungs-Nr.<br>503/000/000 | Gemeinde: Haren (Ems)<br>Gemarkung: Haren | OGE Komm. Nr. | Revision<br>00 | Sonderübersicht |  | Maßstab<br>1:1.000 |  |  | Blatt-Nr.<br>G 158 |
|--|---------------------------|-----------------------------|---|--|--|---|--|--|---|-------|--------|---|--|--|--|--|--|--|--|--|--|--|--|--|--|--|--|--|--|--|--|--|--|--|--|--|--|--|----|------------|------|--|--|--|---|---------------------------|-----------------------------|---|---------------|----------------|-----------------|--|--------------------|--|--|--------------------|
| Plan-Berechtigungen  |                           |                             |   |  |  |   |  |  |   |       |        |   |  |  |  |  |  |  |  |  |  |  |  |  |  |  |  |  |  |  |  |  |  |  |  |  |  |  |    |            |      |  |  |  |   |                           |                             |   |               |                |                 |  |                    |  |  |                    |
| Revision   | Datum                     | Freig.                      |   |  |  |   |  |  |   |       |        |   |  |  |  |  |  |  |  |  |  |  |  |  |  |  |  |  |  |  |  |  |  |  |  |  |  |  |    |            |      |  |  |  |   |                           |                             |   |               |                |                 |  |                    |  |  |                    |
|  |                           |                             |   |  |  |   |  |  |   |       |        |   |  |  |  |  |  |  |  |  |  |  |  |  |  |  |  |  |  |  |  |  |  |  |  |  |  |  |    |            |      |  |  |  |   |                           |                             |   |               |                |                 |  |                    |  |  |                    |
|  |                           |                             |   |  |  |   |  |  |   |       |        |   |  |  |  |  |  |  |  |  |  |  |  |  |  |  |  |  |  |  |  |  |  |  |  |  |  |  |    |            |      |  |  |  |   |                           |                             |   |               |                |                 |  |                    |  |  |                    |
|  |                           |                             |   |  |  |   |  |  |   |       |        |   |  |  |  |  |  |  |  |  |  |  |  |  |  |  |  |  |  |  |  |  |  |  |  |  |  |  |    |            |      |  |  |  |   |                           |                             |   |               |                |                 |  |                    |  |  |                    |
|  |                           |                             |   |  |  |   |  |  |   |       |        |   |  |  |  |  |  |  |  |  |  |  |  |  |  |  |  |  |  |  |  |  |  |  |  |  |  |  |    |            |      |  |  |  |   |                           |                             |   |               |                |                 |  |                    |  |  |                    |
|  |                           |                             |   |  |  |   |  |  |   |       |        |   |  |  |  |  |  |  |  |  |  |  |  |  |  |  |  |  |  |  |  |  |  |  |  |  |  |  |    |            |      |  |  |  |   |                           |                             |   |               |                |                 |  |                    |  |  |                    |
|  |                           |                             |   |  |  |   |  |  |   |       |        |   |  |  |  |  |  |  |  |  |  |  |  |  |  |  |  |  |  |  |  |  |  |  |  |  |  |  |    |            |      |  |  |  |   |                           |                             |   |               |                |                 |  |                    |  |  |                    |
|  |                           |                             |   |  |  |   |  |  |   |       |        |   |  |  |  |  |  |  |  |  |  |  |  |  |  |  |  |  |  |  |  |  |  |  |  |  |  |  |    |            |      |  |  |  |   |                           |                             |   |               |                |                 |  |                    |  |  |                    |
|  |                           |                             |   |  |  |   |  |  |   |       |        |   |  |  |  |  |  |  |  |  |  |  |  |  |  |  |  |  |  |  |  |  |  |  |  |  |  |  |    |            |      |  |  |  |   |                           |                             |   |               |                |                 |  |                    |  |  |                    |
|  |                           |                             |   |  |  |   |  |  |   |       |        |   |  |  |  |  |  |  |  |  |  |  |  |  |  |  |  |  |  |  |  |  |  |  |  |  |  |  |    |            |      |  |  |  |   |                           |                             |   |               |                |                 |  |                    |  |  |                    |
| 00   | 23.04.2025                | TPLP                        |   |  |  |   |  |  |   |       |        |   |  |  |  |  |  |  |  |  |  |  |  |  |  |  |  |  |  |  |  |  |  |  |  |  |  |  |    |            |      |  |  |  |   |                           |                             |   |               |                |                 |  |                    |  |  |                    |
| Bundesland: Niedersachsen<br>Landkreis: Emsland  | OGE Proj. Nr.<br>LB-24066 | Leitungs-Nr.<br>503/000/000 |   |  |  |   |  |  |   |       |        |   |  |  |  |  |  |  |  |  |  |  |  |  |  |  |  |  |  |  |  |  |  |  |  |  |  |  |    |            |      |  |  |  |   |                           |                             |   |               |                |                 |  |                    |  |  |                    |
| Gemeinde: Haren (Ems)<br>Gemarkung: Haren  | OGE Komm. Nr.             | Revision<br>00              |   |  |  |   |  |  |   |       |        |   |  |  |  |  |  |  |  |  |  |  |  |  |  |  |  |  |  |  |  |  |  |  |  |  |  |  |    |            |      |  |  |  |   |                           |                             |   |               |                |                 |  |                    |  |  |                    |
| Sonderübersicht  |                           | Maßstab<br>1:1.000          |   |  |  |   |  |  |   |       |        |   |  |  |  |  |  |  |  |  |  |  |  |  |  |  |  |  |  |  |  |  |  |  |  |  |  |  |    |            |      |  |  |  |   |                           |                             |   |               |                |                 |  |                    |  |  |                    |
|  |                           | Blatt-Nr.<br>G 158          |   |  |  |   |  |  |   |       |        |   |  |  |  |  |  |  |  |  |  |  |  |  |  |  |  |  |  |  |  |  |  |  |  |  |  |  |    |            |      |  |  |  |   |                           |                             |   |               |                |                 |  |                    |  |  |                    |
| Prüfungen  |                           |                             | Übersichtsplan erstellt am 23.04.2025 durch TPLP / Open Grid Europe GmbH  |  |  | geprüft: 23.04.2025, TPLP / Open Grid Europe GmbH |  |  | freigegeben: 23.04.2025, TPLP / Open Grid Europe GmbH |       |        | Karten auf Basis von Geoinformation © NavLog/GeoBasis-DE / BKG 2023 / geoGLIS OHG (p) by Intergraph. Weitere Vervielfältigungen hiervon sind nicht gestattet. |  |  |  |  |  |  |  |  |  |  |  |  |  |  |  |  |  |  |  |  |  |  |  |  |  |  |    |            |      |  |  |  |   |                           |                             |   |               |                |                 |  |                    |  |  |                    |





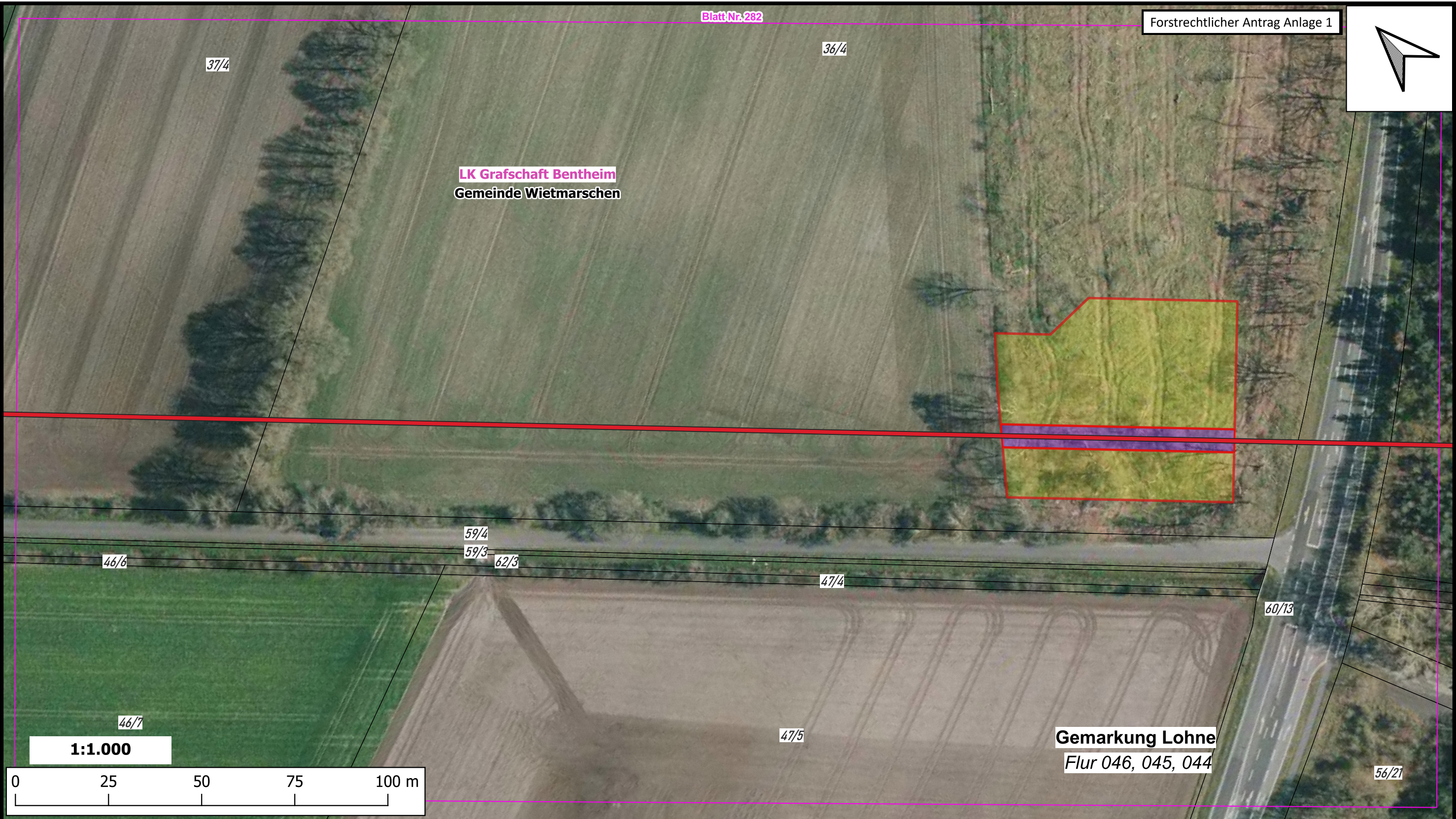
|  |  |  |   |   |   |
|--|--|--|---|---|---|
| gepl. Trasse   | Gemeinden  |  |   |   | Vorhabensträger<br>   |
| Gehölzfreier Steifen (dauerhafte Waldumwandlung; unbestockt) | Landkreise   |  |   |   |   |
| Arbeitsstreifen (temp. Waldumwandlung; unbestockt)           |  |  |   |   | NRL III: Übersichtsplan "Wald" zu Trassierungsplan G 178  |
| Gehölzfreier Steifen (dauerhafte Waldumwandlung; bestockt)   |  |  |   | Bundesland: Niedersachsen                             | OGE Proj. Nr.<br>LB-24066   |
| Arbeitsstreifen (temp. Waldumwandlung; bestockt)             |  |  |   | Landkreis: Emsland                                    | Leitungs-Nr.<br>503/000/000   |
| TR-Blattrahmen M 1:1.000                                     |  |  |   | Gemeinde: Haren (Ems)                                 | OGE Komm. Nr.   |
|  |  |  |   | Gemarkung: Wesuwe                                     | Revision<br>00  |
|  |  |  |   | Sonderübersicht                                       | Mmaßstab<br>1:1.000   |
|  |  |  |   |   | Blatt-Nr.<br>G 178  |
| Prüfungen  | Übersichtsplan erstellt am 10.01.2025 durch TPLP / Open Grid Europe GmbH |  | geprüft: 10.01.2025, TPLP / Open Grid Europe GmbH | freigegeben: 10.01.2025, TPLP / Open Grid Europe GmbH | Karten auf Basis von Geoinformation © NavLog/GeoBasis-DE / BKG 2023 / geoGLIS OHG (p) by Intergraph. Weitere Vervielfältigungen hiervon sind nicht gestattet. |





|  |  |  |   |                           |   |  |                    |  |
|--|--|--|---|---------------------------|---|--|--------------------|--|
| <div><div><div></div>gepl. Trasse</div><div><div></div>Gehölzfreier Steifen (dauerhafte Waldumwandlung; unbestockt)</div><div><div></div>Arbeitsstreifen (temp. Waldumwandlung; unbestockt)</div><div><div></div>Gehölzfreier Steifen (dauerhafte Waldumwandlung; bestockt)</div><div><div></div>Arbeitsstreifen (temp. Waldumwandlung; bestockt)</div><div><div></div>TR-Blattrahmen M 1:1.000</div></div> <div><div></div>Gemeinden</div> <div><div></div>Landkreise</div> |  |  | Plan-Berechtigungen                                   |                           |   | <div>Vorhabensträger</div> <div><div></div>OGE</div>     |                    |  |
|  |  |  | Revision  | Datum                     | Freig.  |  |                    |  |
|  |  |  |   |                           |   | NRL III: Übersichtsplan "Wald" zu Trassierungsplan G 214 |                    |  |
|  |  |  |   |                           |   |  |                    |  |
|  |  |  |   |                           |   |  |                    |  |
|  |  |  |   |                           |   |  |                    |  |
|  |  |  |   |                           |   |  |                    |  |
|  |  |  |   |                           |   |  |                    |  |
|  |  |  |   |                           |   |  |                    |  |
|  |  |  |   |                           |   |  |                    |  |
|  |  |  | Bundesland: Niedersachsen<br>Landkreis: Emsland       | OGE Proj. Nr.<br>LB-24066 | Leitungs-Nr.<br>503/000/000   |  |                    |  |
|  |  |  | Gemeinde: Meppen<br>Gemarkung: Emslage                | OGE Komm. Nr.             | Revision<br>00  |  |                    |  |
|  |  |  | Sonderübersicht                                       |                           |   | Maßstab<br>1:1.000                                       | Blatt-Nr.<br>G 214 |  |
| Prüfungen  | Übersichtsplan erstellt am 24.01.2025 durch TPLP / Open Grid Europe GmbH |  | 00  | 24.01.2025                | TPLP  |  |                    |  |
|  | geprüft: 24.01.2025, TPLP / Open Grid Europe GmbH                        |  | freigegeben: 24.01.2025, TPLP / Open Grid Europe GmbH |                           | Karten auf Basis von Geoinformation © NavLog/GeoBasis-DE / BKG 2023 / geoGLIS OHG (p) by Intergraph. Weitere Vervielfältigungen hiervon sind nicht gestattet. |  |                    |  |





gepl. Trasse

Gehölzfreier Steifen (dauerhafte Waldumwandlung; unbestockt)

Arbeitsstreifen (temp. Waldumwandlung; unbestockt)

Gehölzfreier Steifen (dauerhafte Waldumwandlung; bestockt)

Arbeitsstreifen (temp. Waldumwandlung; bestockt)


TR-Blattrahmen M 1:1.000

Gemeinden

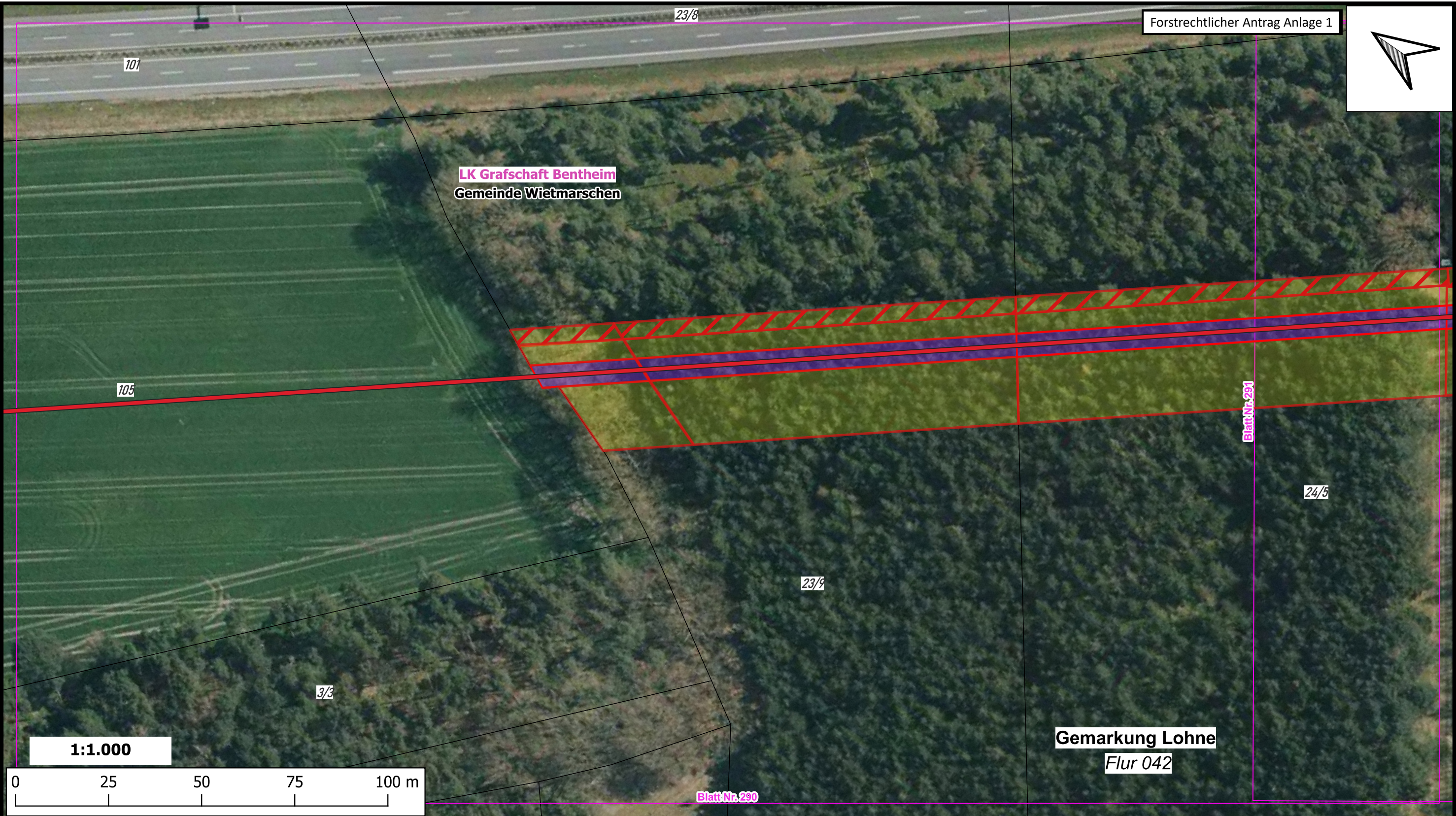
Landkreise

Prüfungen

Übersichtsplan erstellt am 17.02.2025 durch TPLP / Open Grid Europe GmbH  
geprüft: 17.02.2025, TPLP / Open Grid Europe GmbH  
freigegeben: 17.02.2025, TPLP / Open Grid Europe GmbH

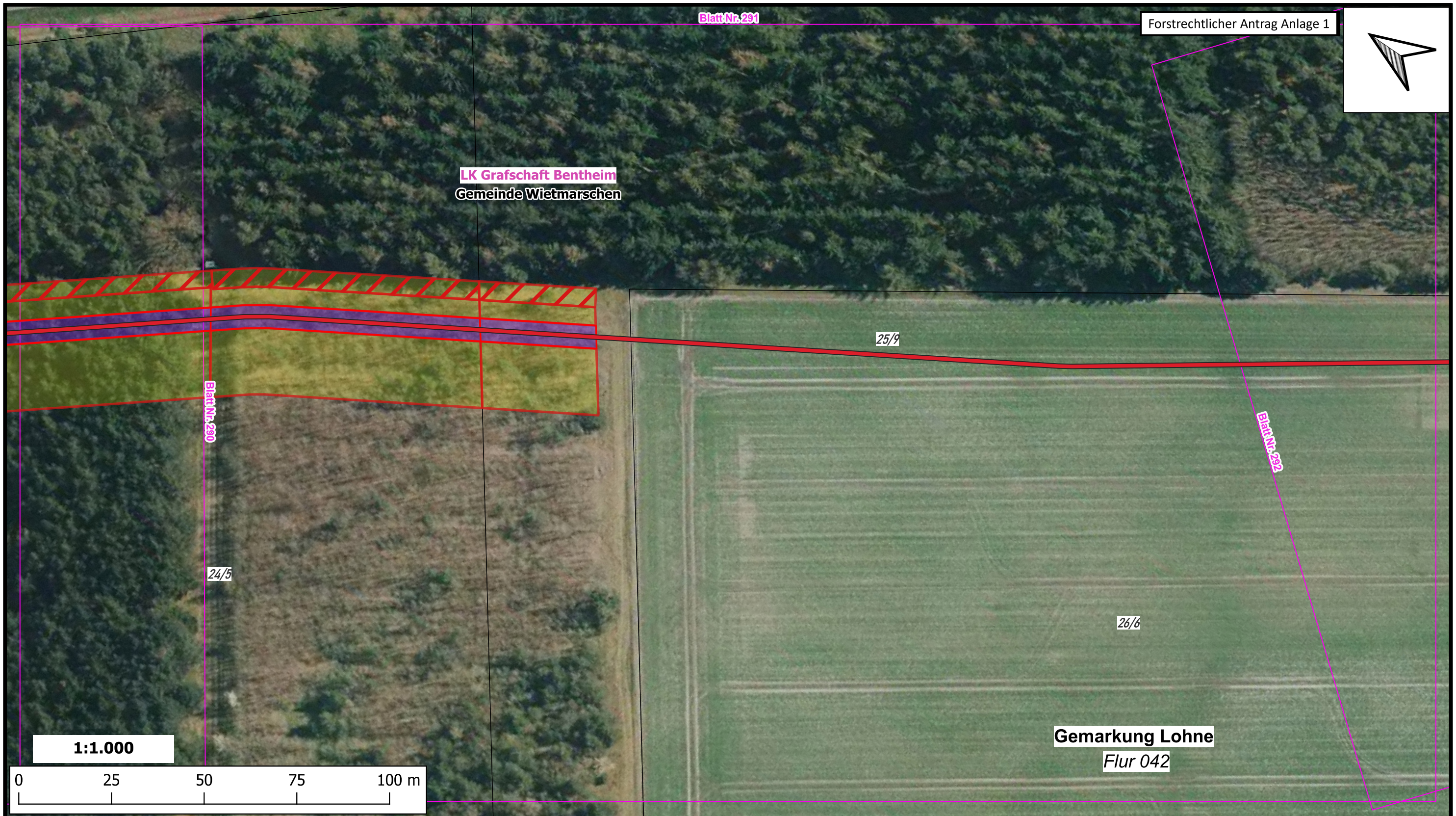
| Plan-Berechtigungen   |            |        | <div>Vorhabensträger</div> <div></div>   |  |  |
|---|------------|--------|---|--|--|
| Revision  | Datum      | Freig. |   |  |  |
|   |            |        | <div>NRL III: Übersichtsplan "Wald" zu Trassierungsplan G 282</div> <div><div><div>Bundesland: Niedersachsen</div><div>Landkreis: Grafschaft Bentheim</div><div>Gemeinde: Wietmarschen</div><div>Gemarkung: Lohne</div></div><div><div>OGE Proj. Nr.<br/>LB-24066</div><div>OGE Komm. Nr.</div><div>Maßstab<br/>1:1.000</div></div><div><div>Leitungs-Nr.<br/>503/000/000</div><div>Revision<br/>00</div><div>Blatt-Nr.<br/>G 282</div></div></div> |  |  |
|   |            |        |   |  |  |
|   |            |        |   |  |  |
|   |            |        |   |  |  |
|   |            |        |   |  |  |
| 00  | 17.02.2025 | TPLP   | Sonderübersicht   |  |  |
| Karten auf Basis von Geoinformation © NavLog/GeoBasis-DE / BKG 2023 / geoGLIS OHG (p) by Intergraph. Weitere Vervielfältigungen hiervon sind nicht gestattet. |            |        |   |  |  |





| <div><div><div></div>gepl. Trasse</div><div><div></div>Gemeinden</div><div><div></div>Gehölzfreier Steifen (dauerhafte Waldumwandlung; unbestockt)</div><div><div></div>Landkreise</div><div><div></div>Arbeitsstreifen (temp. Waldumwandlung; unbestockt)</div><div><div></div>Gehölzfreier Steifen (dauerhafte Waldumwandlung; bestockt)</div><div><div></div>Arbeitsstreifen (temp. Waldumwandlung; bestockt)</div><div><div></div>TR-Blattrahmen M 1:1.000</div></div> |                           |                             | <table><tr><th colspan="3">Plan-Berechtigungen</th></tr><tr><th>Revision</th><th>Datum</th><th>Freig.</th></tr><tr><td></td><td></td><td></td></tr><tr><td></td><td></td><td></td></tr><tr><td></td><td></td><td></td></tr><tr><td></td><td></td><td></td></tr><tr><td></td><td></td><td></td></tr><tr><td></td><td></td><td></td></tr><tr><td></td><td></td><td></td></tr><tr><td></td><td></td><td></td></tr><tr><td></td><td></td><td></td></tr><tr><td>00</td><td>14.02.2025</td><td>TPLP</td></tr></table> |  |  | Plan-Berechtigungen                               |  |  | Revision  | Datum | Freig. |   |  |  |  |  |  |  |  |  |  |  |  |  |  |  |  |  |  |  |  |  |  |  |  |  |  |  | 00 | 14.02.2025 | TPLP | <div>Vorhabensträger</div> <div></div> <div>NRL III: Übersichtsplan "Wald" zu Trassierungsplan G 290</div> <table><tr><td>Bundesland: Niedersachsen<br/>Landkreis: Grafschaft Bentheim</td><td>OGE Proj. Nr.<br/>LB-24066</td><td>Leitungs-Nr.<br/>503/000/000</td></tr><tr><td>Gemeinde: Wietmarschen<br/>Gemarkung: Lohne</td><td>OGE Komm. Nr.</td><td>Revision<br/>00</td></tr><tr><td colspan="2">Sonderübersicht</td><td>Maßstab<br/>1:1.000</td></tr><tr><td colspan="2"></td><td>Blatt-Nr.<br/>G 290</td></tr></table> |  |  | Bundesland: Niedersachsen<br>Landkreis: Grafschaft Bentheim | OGE Proj. Nr.<br>LB-24066 | Leitungs-Nr.<br>503/000/000 | Gemeinde: Wietmarschen<br>Gemarkung: Lohne | OGE Komm. Nr. | Revision<br>00 | Sonderübersicht |  | Maßstab<br>1:1.000 |  |  | Blatt-Nr.<br>G 290 |
|--|---------------------------|-----------------------------|---|--|--|---|--|--|---|-------|--------|---|--|--|--|--|--|--|--|--|--|--|--|--|--|--|--|--|--|--|--|--|--|--|--|--|--|--|----|------------|------|--|--|--|---|---------------------------|-----------------------------|--|---------------|----------------|-----------------|--|--------------------|--|--|--------------------|
| Plan-Berechtigungen  |                           |                             |   |  |  |   |  |  |   |       |        |   |  |  |  |  |  |  |  |  |  |  |  |  |  |  |  |  |  |  |  |  |  |  |  |  |  |  |    |            |      |  |  |  |   |                           |                             |  |               |                |                 |  |                    |  |  |                    |
| Revision   | Datum                     | Freig.                      |   |  |  |   |  |  |   |       |        |   |  |  |  |  |  |  |  |  |  |  |  |  |  |  |  |  |  |  |  |  |  |  |  |  |  |  |    |            |      |  |  |  |   |                           |                             |  |               |                |                 |  |                    |  |  |                    |
|  |                           |                             |   |  |  |   |  |  |   |       |        |   |  |  |  |  |  |  |  |  |  |  |  |  |  |  |  |  |  |  |  |  |  |  |  |  |  |  |    |            |      |  |  |  |   |                           |                             |  |               |                |                 |  |                    |  |  |                    |
|  |                           |                             |   |  |  |   |  |  |   |       |        |   |  |  |  |  |  |  |  |  |  |  |  |  |  |  |  |  |  |  |  |  |  |  |  |  |  |  |    |            |      |  |  |  |   |                           |                             |  |               |                |                 |  |                    |  |  |                    |
|  |                           |                             |   |  |  |   |  |  |   |       |        |   |  |  |  |  |  |  |  |  |  |  |  |  |  |  |  |  |  |  |  |  |  |  |  |  |  |  |    |            |      |  |  |  |   |                           |                             |  |               |                |                 |  |                    |  |  |                    |
|  |                           |                             |   |  |  |   |  |  |   |       |        |   |  |  |  |  |  |  |  |  |  |  |  |  |  |  |  |  |  |  |  |  |  |  |  |  |  |  |    |            |      |  |  |  |   |                           |                             |  |               |                |                 |  |                    |  |  |                    |
|  |                           |                             |   |  |  |   |  |  |   |       |        |   |  |  |  |  |  |  |  |  |  |  |  |  |  |  |  |  |  |  |  |  |  |  |  |  |  |  |    |            |      |  |  |  |   |                           |                             |  |               |                |                 |  |                    |  |  |                    |
|  |                           |                             |   |  |  |   |  |  |   |       |        |   |  |  |  |  |  |  |  |  |  |  |  |  |  |  |  |  |  |  |  |  |  |  |  |  |  |  |    |            |      |  |  |  |   |                           |                             |  |               |                |                 |  |                    |  |  |                    |
|  |                           |                             |   |  |  |   |  |  |   |       |        |   |  |  |  |  |  |  |  |  |  |  |  |  |  |  |  |  |  |  |  |  |  |  |  |  |  |  |    |            |      |  |  |  |   |                           |                             |  |               |                |                 |  |                    |  |  |                    |
|  |                           |                             |   |  |  |   |  |  |   |       |        |   |  |  |  |  |  |  |  |  |  |  |  |  |  |  |  |  |  |  |  |  |  |  |  |  |  |  |    |            |      |  |  |  |   |                           |                             |  |               |                |                 |  |                    |  |  |                    |
|  |                           |                             |   |  |  |   |  |  |   |       |        |   |  |  |  |  |  |  |  |  |  |  |  |  |  |  |  |  |  |  |  |  |  |  |  |  |  |  |    |            |      |  |  |  |   |                           |                             |  |               |                |                 |  |                    |  |  |                    |
| 00   | 14.02.2025                | TPLP                        |   |  |  |   |  |  |   |       |        |   |  |  |  |  |  |  |  |  |  |  |  |  |  |  |  |  |  |  |  |  |  |  |  |  |  |  |    |            |      |  |  |  |   |                           |                             |  |               |                |                 |  |                    |  |  |                    |
| Bundesland: Niedersachsen<br>Landkreis: Grafschaft Bentheim  | OGE Proj. Nr.<br>LB-24066 | Leitungs-Nr.<br>503/000/000 |   |  |  |   |  |  |   |       |        |   |  |  |  |  |  |  |  |  |  |  |  |  |  |  |  |  |  |  |  |  |  |  |  |  |  |  |    |            |      |  |  |  |   |                           |                             |  |               |                |                 |  |                    |  |  |                    |
| Gemeinde: Wietmarschen<br>Gemarkung: Lohne   | OGE Komm. Nr.             | Revision<br>00              |   |  |  |   |  |  |   |       |        |   |  |  |  |  |  |  |  |  |  |  |  |  |  |  |  |  |  |  |  |  |  |  |  |  |  |  |    |            |      |  |  |  |   |                           |                             |  |               |                |                 |  |                    |  |  |                    |
| Sonderübersicht  |                           | Maßstab<br>1:1.000          |   |  |  |   |  |  |   |       |        |   |  |  |  |  |  |  |  |  |  |  |  |  |  |  |  |  |  |  |  |  |  |  |  |  |  |  |    |            |      |  |  |  |   |                           |                             |  |               |                |                 |  |                    |  |  |                    |
|  |                           | Blatt-Nr.<br>G 290          |   |  |  |   |  |  |   |       |        |   |  |  |  |  |  |  |  |  |  |  |  |  |  |  |  |  |  |  |  |  |  |  |  |  |  |  |    |            |      |  |  |  |   |                           |                             |  |               |                |                 |  |                    |  |  |                    |
| Prüfungen  |                           |                             | Übersichtsplan erstellt am 14.02.2025 durch TPLP / Open Grid Europe GmbH  |  |  | geprüft: 14.02.2025, TPLP / Open Grid Europe GmbH |  |  | freigegeben: 14.02.2025, TPLP / Open Grid Europe GmbH |       |        | Karten auf Basis von Geoinformation © NavLog/GeoBasis-DE / BKG 2023 / geoGLIS OHG (p) by Intergraph. Weitere Vervielfältigungen hiervon sind nicht gestattet. |  |  |  |  |  |  |  |  |  |  |  |  |  |  |  |  |  |  |  |  |  |  |  |  |  |  |    |            |      |  |  |  |   |                           |                             |  |               |                |                 |  |                    |  |  |                    |






- gepl. Trasse
- Gehölzfreier Steifen (dauerhafte Waldumwandlung; unbestockt)
- Arbeitsstreifen (temp. Waldumwandlung; unbestockt)
- Gehölzfreier Steifen (dauerhafte Waldumwandlung; bestockt)
- Arbeitsstreifen (temp. Waldumwandlung; bestockt)
- TR-Blattrahmen M 1:1.000
- Gemeinden
- Landkreise

|           |  |   |
|-----------|--|---|
| Prüfungen | Übersichtsplan erstellt am 14.02.2025 durch TPLP / Open Grid Europe GmbH |   |
|           | geprüft: 14.02.2025, TPLP / Open Grid Europe GmbH                        | freigegeben: 14.02.2025, TPLP / Open Grid Europe GmbH |

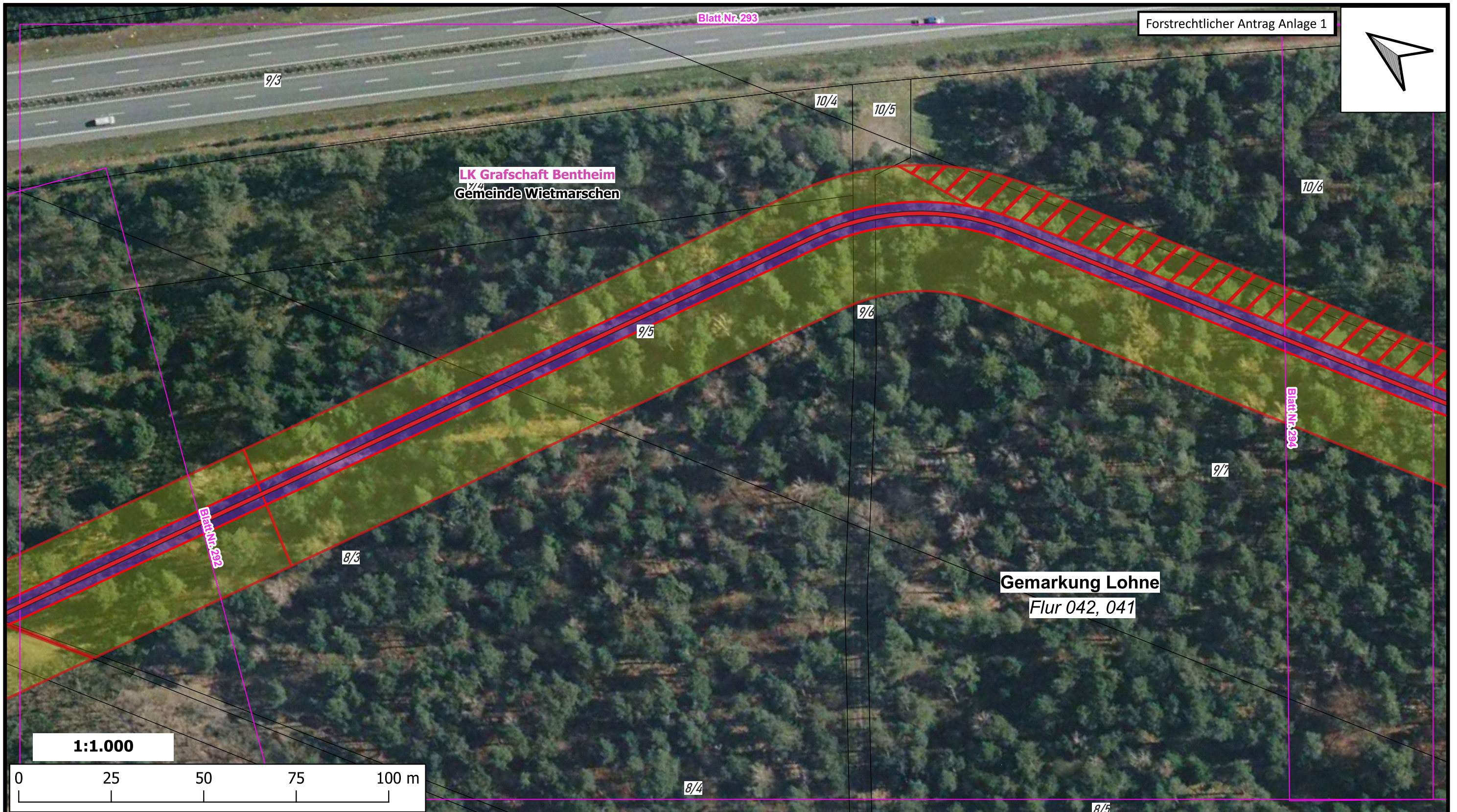
| Plan-Berechtigungen |            |        |
|---------------------|------------|--------|
| Revision            | Datum      | Freig. |
|                     |            |        |
|                     |            |        |
|                     |            |        |
|                     |            |        |
|                     |            |        |
|                     |            |        |
|                     |            |        |
|                     |            |        |
|                     |            |        |
| 00                  | 14.02.2025 | TPLP   |

| Vorhabensträger   |                           |                             |
|---|---------------------------|-----------------------------|
|  |                           |                             |
| NRL III: Übersichtsplan "Wald" zu Trassierungsplan G 291                              |                           |                             |
| Bundesland: Niedersachsen<br>Landkreis: Grafschaft Bentheim                           | OGE Proj. Nr.<br>LB-24066 | Leitungs-Nr.<br>503/000/000 |
| Gemeinde: Wietmarschen<br>Gemarkung: Lohne  | OGE Komm. Nr.             | Revision<br>00              |
| Sonderübersicht   |                           | Maßstab<br>1:1.000          |
|   |                           | Blatt-Nr.<br>G 291          |









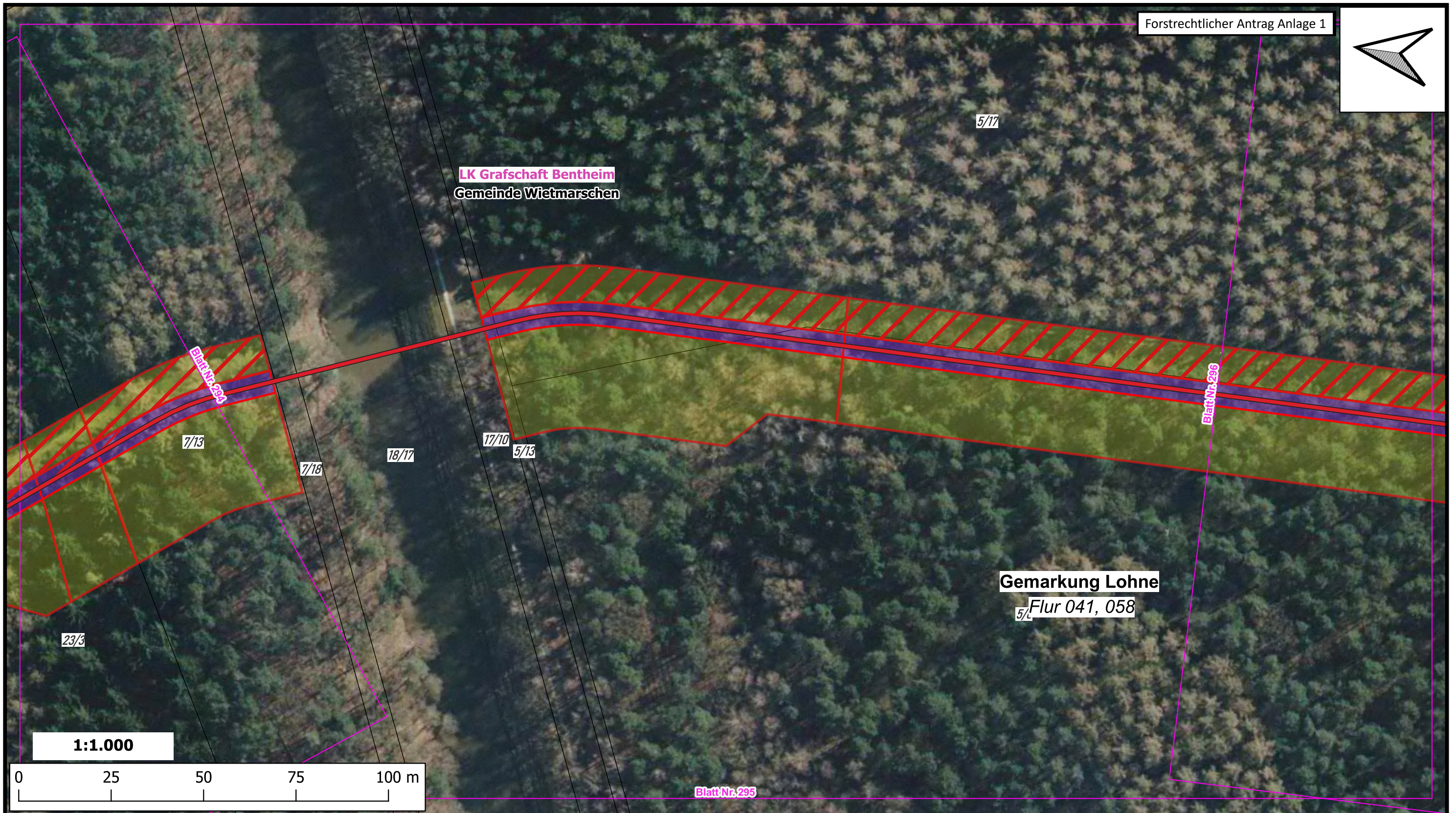
| <div><div><div></div><div>gepl. Trasse</div></div><div><div></div><div>Gemeinden</div></div><div><div></div><div>Gehölzfreier Steifen (dauerhafte Waldumwandlung; unbestockt)</div></div><div><div></div><div>Landkreise</div></div><div><div></div><div>Arbeitsstreifen (temp. Waldumwandlung; unbestockt)</div></div><div><div></div><div>Gehölzfreier Steifen (dauerhafte Waldumwandlung; bestockt)</div></div><div><div></div><div>Arbeitsstreifen (temp. Waldumwandlung; bestockt)</div></div><div><div></div><div>TR-Blattrahmen M 1:1.000</div></div></div> |                           |                             | <table><tr><th colspan="3">Plan-Berechtigungen</th></tr><tr><th>Revision</th><th>Datum</th><th>Freig.</th></tr><tr><td></td><td></td><td></td></tr><tr><td></td><td></td><td></td></tr><tr><td></td><td></td><td></td></tr><tr><td></td><td></td><td></td></tr><tr><td></td><td></td><td></td></tr><tr><td></td><td></td><td></td></tr><tr><td></td><td></td><td></td></tr><tr><td></td><td></td><td></td></tr><tr><td>00</td><td>10.01.2025</td><td>TPLP</td></tr></table> |  |  | Plan-Berechtigungen |  |  | Revision | Datum | Freig. |  |  |  |  |  |  |  |  |  |  |  |  |  |  |  |  |  |  |  |  |  |  |  |  | 00 | 10.01.2025 | TPLP | <div><div><div></div><div>Vorhabensträger</div></div><div><div></div><div>OGE</div></div></div> <div>NRL III: Übersichtsplan "Wald" zu Trassierungsplan G 293</div> <table><tr><td>Bundesland: Niedersachsen</td><td>OGE Proj. Nr.<br/>LB-24066</td><td>Leitungs-Nr.<br/>503/000/000</td></tr><tr><td>Landkreis: Grafschaft Bentheim</td><td>OGE Komm. Nr.</td><td>Revision<br/>00</td></tr><tr><td>Gemeinde: Wietmarschen</td><td></td><td></td></tr><tr><td>Gemarkung: Lohne</td><td></td><td></td></tr><tr><td colspan="2">Sonderübersicht</td><td>Maßstab<br/>1:1.000</td></tr><tr><td colspan="2"></td><td>Blatt-Nr.<br/>G 293</td></tr></table> |  |  | Bundesland: Niedersachsen | OGE Proj. Nr.<br>LB-24066 | Leitungs-Nr.<br>503/000/000 | Landkreis: Grafschaft Bentheim | OGE Komm. Nr. | Revision<br>00 | Gemeinde: Wietmarschen |  |  | Gemarkung: Lohne |  |  | Sonderübersicht |  | Maßstab<br>1:1.000 |  |  | Blatt-Nr.<br>G 293 |
|--|---------------------------|-----------------------------|---|--|--|---------------------|--|--|----------|-------|--------|--|--|--|--|--|--|--|--|--|--|--|--|--|--|--|--|--|--|--|--|--|--|--|--|----|------------|------|---|--|--|---------------------------|---------------------------|-----------------------------|--------------------------------|---------------|----------------|------------------------|--|--|------------------|--|--|-----------------|--|--------------------|--|--|--------------------|
| Plan-Berechtigungen  |                           |                             |   |  |  |                     |  |  |          |       |        |  |  |  |  |  |  |  |  |  |  |  |  |  |  |  |  |  |  |  |  |  |  |  |  |    |            |      |   |  |  |                           |                           |                             |                                |               |                |                        |  |  |                  |  |  |                 |  |                    |  |  |                    |
| Revision   | Datum                     | Freig.                      |   |  |  |                     |  |  |          |       |        |  |  |  |  |  |  |  |  |  |  |  |  |  |  |  |  |  |  |  |  |  |  |  |  |    |            |      |   |  |  |                           |                           |                             |                                |               |                |                        |  |  |                  |  |  |                 |  |                    |  |  |                    |
|  |                           |                             |   |  |  |                     |  |  |          |       |        |  |  |  |  |  |  |  |  |  |  |  |  |  |  |  |  |  |  |  |  |  |  |  |  |    |            |      |   |  |  |                           |                           |                             |                                |               |                |                        |  |  |                  |  |  |                 |  |                    |  |  |                    |
|  |                           |                             |   |  |  |                     |  |  |          |       |        |  |  |  |  |  |  |  |  |  |  |  |  |  |  |  |  |  |  |  |  |  |  |  |  |    |            |      |   |  |  |                           |                           |                             |                                |               |                |                        |  |  |                  |  |  |                 |  |                    |  |  |                    |
|  |                           |                             |   |  |  |                     |  |  |          |       |        |  |  |  |  |  |  |  |  |  |  |  |  |  |  |  |  |  |  |  |  |  |  |  |  |    |            |      |   |  |  |                           |                           |                             |                                |               |                |                        |  |  |                  |  |  |                 |  |                    |  |  |                    |
|  |                           |                             |   |  |  |                     |  |  |          |       |        |  |  |  |  |  |  |  |  |  |  |  |  |  |  |  |  |  |  |  |  |  |  |  |  |    |            |      |   |  |  |                           |                           |                             |                                |               |                |                        |  |  |                  |  |  |                 |  |                    |  |  |                    |
|  |                           |                             |   |  |  |                     |  |  |          |       |        |  |  |  |  |  |  |  |  |  |  |  |  |  |  |  |  |  |  |  |  |  |  |  |  |    |            |      |   |  |  |                           |                           |                             |                                |               |                |                        |  |  |                  |  |  |                 |  |                    |  |  |                    |
|  |                           |                             |   |  |  |                     |  |  |          |       |        |  |  |  |  |  |  |  |  |  |  |  |  |  |  |  |  |  |  |  |  |  |  |  |  |    |            |      |   |  |  |                           |                           |                             |                                |               |                |                        |  |  |                  |  |  |                 |  |                    |  |  |                    |
|  |                           |                             |   |  |  |                     |  |  |          |       |        |  |  |  |  |  |  |  |  |  |  |  |  |  |  |  |  |  |  |  |  |  |  |  |  |    |            |      |   |  |  |                           |                           |                             |                                |               |                |                        |  |  |                  |  |  |                 |  |                    |  |  |                    |
|  |                           |                             |   |  |  |                     |  |  |          |       |        |  |  |  |  |  |  |  |  |  |  |  |  |  |  |  |  |  |  |  |  |  |  |  |  |    |            |      |   |  |  |                           |                           |                             |                                |               |                |                        |  |  |                  |  |  |                 |  |                    |  |  |                    |
| 00   | 10.01.2025                | TPLP                        |   |  |  |                     |  |  |          |       |        |  |  |  |  |  |  |  |  |  |  |  |  |  |  |  |  |  |  |  |  |  |  |  |  |    |            |      |   |  |  |                           |                           |                             |                                |               |                |                        |  |  |                  |  |  |                 |  |                    |  |  |                    |
| Bundesland: Niedersachsen  | OGE Proj. Nr.<br>LB-24066 | Leitungs-Nr.<br>503/000/000 |   |  |  |                     |  |  |          |       |        |  |  |  |  |  |  |  |  |  |  |  |  |  |  |  |  |  |  |  |  |  |  |  |  |    |            |      |   |  |  |                           |                           |                             |                                |               |                |                        |  |  |                  |  |  |                 |  |                    |  |  |                    |
| Landkreis: Grafschaft Bentheim   | OGE Komm. Nr.             | Revision<br>00              |   |  |  |                     |  |  |          |       |        |  |  |  |  |  |  |  |  |  |  |  |  |  |  |  |  |  |  |  |  |  |  |  |  |    |            |      |   |  |  |                           |                           |                             |                                |               |                |                        |  |  |                  |  |  |                 |  |                    |  |  |                    |
| Gemeinde: Wietmarschen   |                           |                             |   |  |  |                     |  |  |          |       |        |  |  |  |  |  |  |  |  |  |  |  |  |  |  |  |  |  |  |  |  |  |  |  |  |    |            |      |   |  |  |                           |                           |                             |                                |               |                |                        |  |  |                  |  |  |                 |  |                    |  |  |                    |
| Gemarkung: Lohne   |                           |                             |   |  |  |                     |  |  |          |       |        |  |  |  |  |  |  |  |  |  |  |  |  |  |  |  |  |  |  |  |  |  |  |  |  |    |            |      |   |  |  |                           |                           |                             |                                |               |                |                        |  |  |                  |  |  |                 |  |                    |  |  |                    |
| Sonderübersicht  |                           | Maßstab<br>1:1.000          |   |  |  |                     |  |  |          |       |        |  |  |  |  |  |  |  |  |  |  |  |  |  |  |  |  |  |  |  |  |  |  |  |  |    |            |      |   |  |  |                           |                           |                             |                                |               |                |                        |  |  |                  |  |  |                 |  |                    |  |  |                    |
|  |                           | Blatt-Nr.<br>G 293          |   |  |  |                     |  |  |          |       |        |  |  |  |  |  |  |  |  |  |  |  |  |  |  |  |  |  |  |  |  |  |  |  |  |    |            |      |   |  |  |                           |                           |                             |                                |               |                |                        |  |  |                  |  |  |                 |  |                    |  |  |                    |
| <div>Prüfungen</div> <div>Übersichtsplan erstellt am 10.01.2025 durch TPLP / Open Grid Europe GmbH</div> <div>geprüft: 10.01.2025, TPLP / Open Grid Europe GmbH</div> <div>freigegeben: 10.01.2025, TPLP / Open Grid Europe GmbH</div>   |                           |                             | <div>Karten auf Basis von Geoinformation © NavLog/GeoBasis-DE / BKG 2023 / geoGLIS OHG (p) by Intergraph. Weitere Vervielfältigungen hiervon sind nicht gestattet.</div>  |  |  |                     |  |  |          |       |        |  |  |  |  |  |  |  |  |  |  |  |  |  |  |  |  |  |  |  |  |  |  |  |  |    |            |      |   |  |  |                           |                           |                             |                                |               |                |                        |  |  |                  |  |  |                 |  |                    |  |  |                    |





| <div><div><div></div><div>gepl. Trasse</div></div><div><div></div><div>Gemeinden</div></div><div><div></div><div>Gehölzfreier Steifen (dauerhafte Waldumwandlung; unbestockt)</div></div><div><div></div><div>Landkreise</div></div><div><div></div><div>Arbeitsstreifen (temp. Waldumwandlung; unbestockt)</div></div><div><div></div><div>Gehölzfreier Steifen (dauerhafte Waldumwandlung; bestockt)</div></div><div><div></div><div>Arbeitsstreifen (temp. Waldumwandlung; bestockt)</div></div><div><div></div><div>TR-Blattrahmen M 1:1.000</div></div></div> |  |                          | <table><tr><th colspan="3">Plan-Berechtigungen</th></tr><tr><th>Revision</th><th>Datum</th><th>Freig.</th></tr><tr><td></td><td></td><td></td></tr><tr><td></td><td></td><td></td></tr><tr><td></td><td></td><td></td></tr><tr><td></td><td></td><td></td></tr><tr><td></td><td></td><td></td></tr><tr><td></td><td></td><td></td></tr><tr><td></td><td></td><td></td></tr><tr><td></td><td></td><td></td></tr><tr><td></td><td></td><td></td></tr><tr><td>00</td><td>10.01.2025</td><td>TPLP</td></tr></table> |  |  | Plan-Berechtigungen |  |  | Revision | Datum | Freig. |  |  |  |  |  |  |  |  |  |  |  |  |  |  |  |  |  |  |  |  |  |  |  |  |  |  |  | 00 | 10.01.2025 | TPLP | <div>Vorhabensträger</div> <div></div> <div>NRL III: Übersichtsplan "Wald" zu Trassierungsplan G 294</div> <table><tr><td>Bundesland: Niedersachsen</td><td>OGE Proj. Nr. LB-24066</td><td>Leitungs-Nr. 503/000/000</td></tr><tr><td>Landkreis: Grafschaft Bentheim</td><td>OGE Komm. Nr.</td><td>Revision 00</td></tr><tr><td>Gemeinde: Wietmarschen</td><td>Maßstab 1:1.000</td><td>Blatt-Nr. G 294</td></tr><tr><td>Gemarkung: Lohne</td><td colspan="2">Sonderübersicht</td></tr></table> |  |  | Bundesland: Niedersachsen | OGE Proj. Nr. LB-24066 | Leitungs-Nr. 503/000/000 | Landkreis: Grafschaft Bentheim | OGE Komm. Nr. | Revision 00 | Gemeinde: Wietmarschen | Maßstab 1:1.000 | Blatt-Nr. G 294 | Gemarkung: Lohne | Sonderübersicht |  |
|--|--|--------------------------|---|--|--|---------------------|--|--|----------|-------|--------|--|--|--|--|--|--|--|--|--|--|--|--|--|--|--|--|--|--|--|--|--|--|--|--|--|--|--|----|------------|------|---|--|--|---------------------------|------------------------|--------------------------|--------------------------------|---------------|-------------|------------------------|-----------------|-----------------|------------------|-----------------|--|
| Plan-Berechtigungen  |  |                          |   |  |  |                     |  |  |          |       |        |  |  |  |  |  |  |  |  |  |  |  |  |  |  |  |  |  |  |  |  |  |  |  |  |  |  |  |    |            |      |   |  |  |                           |                        |                          |                                |               |             |                        |                 |                 |                  |                 |  |
| Revision   | Datum  | Freig.                   |   |  |  |                     |  |  |          |       |        |  |  |  |  |  |  |  |  |  |  |  |  |  |  |  |  |  |  |  |  |  |  |  |  |  |  |  |    |            |      |   |  |  |                           |                        |                          |                                |               |             |                        |                 |                 |                  |                 |  |
|  |  |                          |   |  |  |                     |  |  |          |       |        |  |  |  |  |  |  |  |  |  |  |  |  |  |  |  |  |  |  |  |  |  |  |  |  |  |  |  |    |            |      |   |  |  |                           |                        |                          |                                |               |             |                        |                 |                 |                  |                 |  |
|  |  |                          |   |  |  |                     |  |  |          |       |        |  |  |  |  |  |  |  |  |  |  |  |  |  |  |  |  |  |  |  |  |  |  |  |  |  |  |  |    |            |      |   |  |  |                           |                        |                          |                                |               |             |                        |                 |                 |                  |                 |  |
|  |  |                          |   |  |  |                     |  |  |          |       |        |  |  |  |  |  |  |  |  |  |  |  |  |  |  |  |  |  |  |  |  |  |  |  |  |  |  |  |    |            |      |   |  |  |                           |                        |                          |                                |               |             |                        |                 |                 |                  |                 |  |
|  |  |                          |   |  |  |                     |  |  |          |       |        |  |  |  |  |  |  |  |  |  |  |  |  |  |  |  |  |  |  |  |  |  |  |  |  |  |  |  |    |            |      |   |  |  |                           |                        |                          |                                |               |             |                        |                 |                 |                  |                 |  |
|  |  |                          |   |  |  |                     |  |  |          |       |        |  |  |  |  |  |  |  |  |  |  |  |  |  |  |  |  |  |  |  |  |  |  |  |  |  |  |  |    |            |      |   |  |  |                           |                        |                          |                                |               |             |                        |                 |                 |                  |                 |  |
|  |  |                          |   |  |  |                     |  |  |          |       |        |  |  |  |  |  |  |  |  |  |  |  |  |  |  |  |  |  |  |  |  |  |  |  |  |  |  |  |    |            |      |   |  |  |                           |                        |                          |                                |               |             |                        |                 |                 |                  |                 |  |
|  |  |                          |   |  |  |                     |  |  |          |       |        |  |  |  |  |  |  |  |  |  |  |  |  |  |  |  |  |  |  |  |  |  |  |  |  |  |  |  |    |            |      |   |  |  |                           |                        |                          |                                |               |             |                        |                 |                 |                  |                 |  |
|  |  |                          |   |  |  |                     |  |  |          |       |        |  |  |  |  |  |  |  |  |  |  |  |  |  |  |  |  |  |  |  |  |  |  |  |  |  |  |  |    |            |      |   |  |  |                           |                        |                          |                                |               |             |                        |                 |                 |                  |                 |  |
|  |  |                          |   |  |  |                     |  |  |          |       |        |  |  |  |  |  |  |  |  |  |  |  |  |  |  |  |  |  |  |  |  |  |  |  |  |  |  |  |    |            |      |   |  |  |                           |                        |                          |                                |               |             |                        |                 |                 |                  |                 |  |
| 00   | 10.01.2025   | TPLP                     |   |  |  |                     |  |  |          |       |        |  |  |  |  |  |  |  |  |  |  |  |  |  |  |  |  |  |  |  |  |  |  |  |  |  |  |  |    |            |      |   |  |  |                           |                        |                          |                                |               |             |                        |                 |                 |                  |                 |  |
| Bundesland: Niedersachsen  | OGE Proj. Nr. LB-24066   | Leitungs-Nr. 503/000/000 |   |  |  |                     |  |  |          |       |        |  |  |  |  |  |  |  |  |  |  |  |  |  |  |  |  |  |  |  |  |  |  |  |  |  |  |  |    |            |      |   |  |  |                           |                        |                          |                                |               |             |                        |                 |                 |                  |                 |  |
| Landkreis: Grafschaft Bentheim   | OGE Komm. Nr.  | Revision 00              |   |  |  |                     |  |  |          |       |        |  |  |  |  |  |  |  |  |  |  |  |  |  |  |  |  |  |  |  |  |  |  |  |  |  |  |  |    |            |      |   |  |  |                           |                        |                          |                                |               |             |                        |                 |                 |                  |                 |  |
| Gemeinde: Wietmarschen   | Maßstab 1:1.000  | Blatt-Nr. G 294          |   |  |  |                     |  |  |          |       |        |  |  |  |  |  |  |  |  |  |  |  |  |  |  |  |  |  |  |  |  |  |  |  |  |  |  |  |    |            |      |   |  |  |                           |                        |                          |                                |               |             |                        |                 |                 |                  |                 |  |
| Gemarkung: Lohne   | Sonderübersicht  |                          |   |  |  |                     |  |  |          |       |        |  |  |  |  |  |  |  |  |  |  |  |  |  |  |  |  |  |  |  |  |  |  |  |  |  |  |  |    |            |      |   |  |  |                           |                        |                          |                                |               |             |                        |                 |                 |                  |                 |  |
| Prüfungen  | Übersichtsplan erstellt am 10.01.2025 durch TPLP / Open Grid Europe GmbH |                          | Karten auf Basis von Geoinformation © NavLog/GeoBasis-DE / BKG 2023 / geoGLIS OHG (p) by Intergraph. Weitere Vervielfältigungen hiervon sind nicht gestattet.   |  |  |                     |  |  |          |       |        |  |  |  |  |  |  |  |  |  |  |  |  |  |  |  |  |  |  |  |  |  |  |  |  |  |  |  |    |            |      |   |  |  |                           |                        |                          |                                |               |             |                        |                 |                 |                  |                 |  |
|  | geprüft: 10.01.2025, TPLP / Open Grid Europe GmbH                        |                          |   |  |  |                     |  |  |          |       |        |  |  |  |  |  |  |  |  |  |  |  |  |  |  |  |  |  |  |  |  |  |  |  |  |  |  |  |    |            |      |   |  |  |                           |                        |                          |                                |               |             |                        |                 |                 |                  |                 |  |
|  | freigegeben: 10.01.2025, TPLP / Open Grid Europe GmbH                    |                          |   |  |  |                     |  |  |          |       |        |  |  |  |  |  |  |  |  |  |  |  |  |  |  |  |  |  |  |  |  |  |  |  |  |  |  |  |    |            |      |   |  |  |                           |                        |                          |                                |               |             |                        |                 |                 |                  |                 |  |






- gepl. Trasse
- Gehölzfreier Steifen (dauerhafte Waldumwandlung; unbestockt)
- Arbeitsstreifen (temp. Waldumwandlung; unbestockt)
- Gehölzfreier Steifen (dauerhafte Waldumwandlung; bestockt)
- Arbeitsstreifen (temp. Waldumwandlung; bestockt)
- TR-Blattrahmen M 1:1.000
- Gemeinden
- Landkreise

|           |  |   |
|-----------|--|---|
| Prüfungen | Übersichtsplan erstellt am 10.01.2025 durch TPLP / Open Grid Europe GmbH |   |
|           | geprüft: 10.01.2025, TPLP / Open Grid Europe GmbH                        | freigegeben: 10.01.2025, TPLP / Open Grid Europe GmbH |

| Plan-Berechtigungen   |            |        | Vorhabensträger  |                        |                          |
|---|------------|--------|--|------------------------|--------------------------|
| Revision  | Datum      | Freig. | OGE  |                        |                          |
|   |            |        | NRL III: Übersichtsplan "Wald" zu Trassierungsplan G 295 |                        |                          |
|   |            |        | Bundesland: Niedersachsen                                | OGE Proj. Nr. LB-24066 | Leitungs-Nr. 503/000/000 |
|   |            |        | Landkreis: Grafschaft Bentheim                           |                        |                          |
|   |            |        | Gemeinde: Wietmarschen                                   | OGE Komm. Nr.          | Revision 00              |
|   |            |        | Gemarkung: Lohne   |                        |                          |
| 00  | 10.01.2025 | TPLP   | Sonderübersicht  |                        |                          |
| Karten auf Basis von Geoinformation © NavLog/GeoBasis-DE / BKG 2023 / geoGLIS OHG (p) by Intergraph. Weitere Vervielfältigungen hiervon sind nicht gestattet. |            |        | Maßstab 1:1.000  | Blatt-Nr. G 295        |                          |





gepl. Trasse

Gehölzfreier Steifen (dauerhafte Waldumwandlung; unbestockt)

Arbeitsstreifen (temp. Waldumwandlung; unbestockt)

Gehölzfreier Steifen (dauerhafte Waldumwandlung; bestockt)

Arbeitsstreifen (temp. Waldumwandlung; bestockt)

TR-Blattrahmen M 1:1.000

Gemeinden

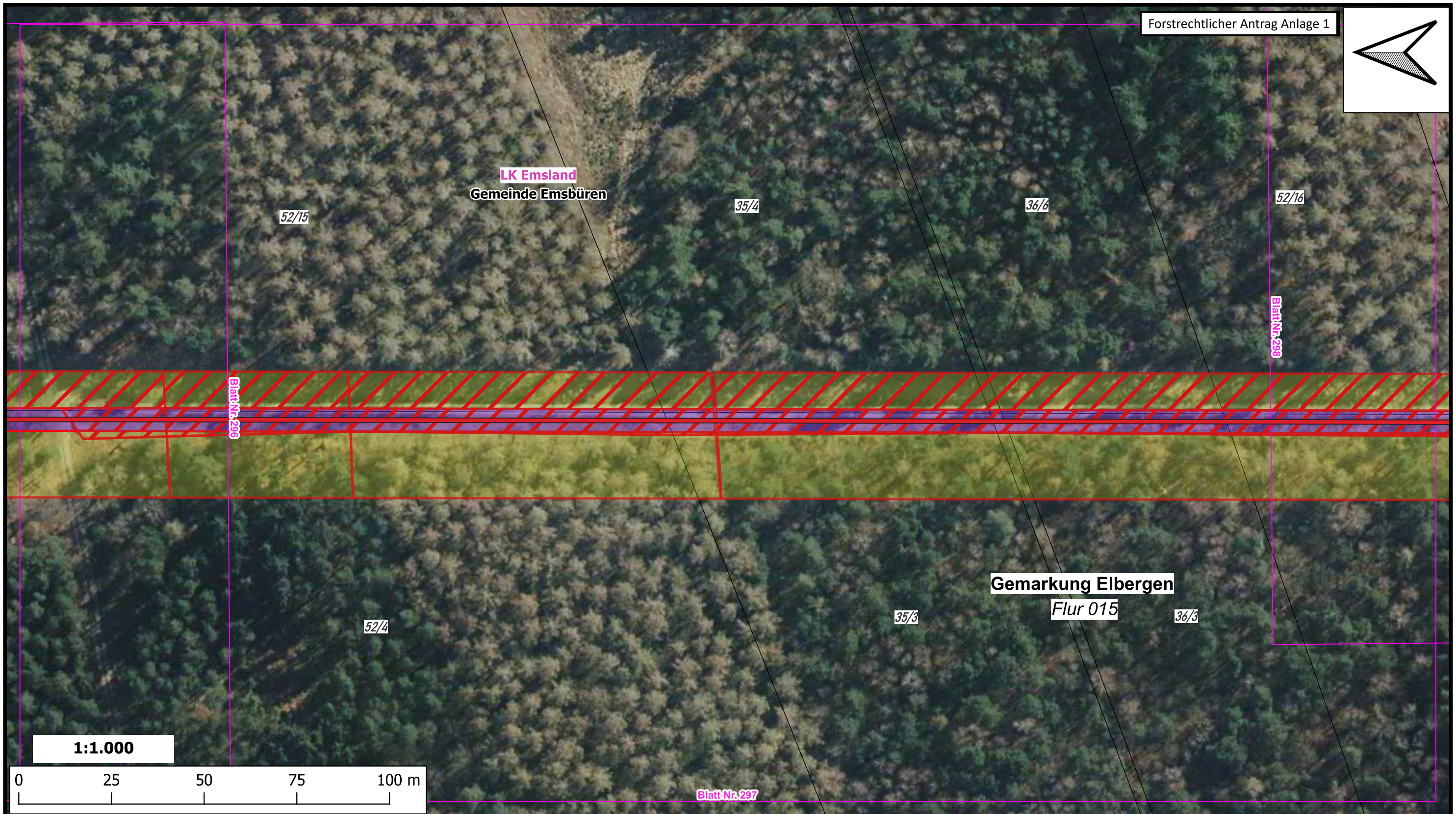
Landkreise


Prüfungen

Übersichtsplan erstellt am 10.01.2025 durch TPLP / Open Grid Europe GmbH  
geprüft: 10.01.2025, TPLP / Open Grid Europe GmbH  
freigegeben: 10.01.2025, TPLP / Open Grid Europe GmbH

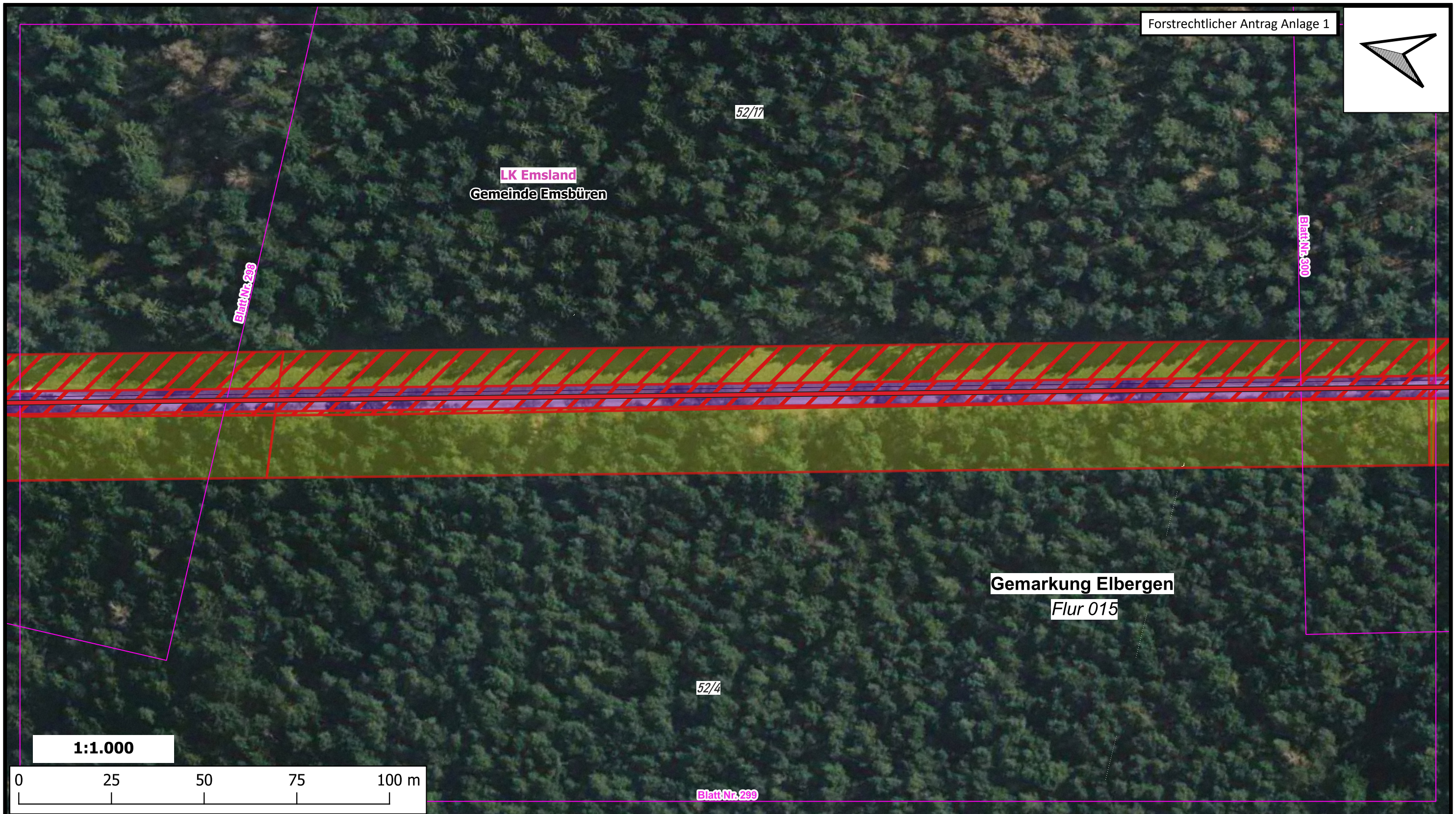
| Plan-Berechtigungen   |            |        | Vorhabensträger  |  |  |
|---|------------|--------|--|--|--|
| Revision  | Datum      | Freig. |  |  |  |
|   |            |        | <div><div></div><div>OGE</div></div> <div>NRL III: Übersichtsplan "Wald" zu Trassierungsplan G 296</div> <div><div>Bundesland: Niedersachsen</div><div>Landkreis: Grafschaft Bentheim, Emsland</div><div>Gemeinde: Wietmarschen, Emsbüren</div><div>Gemarkung: Elbergen, Lohne</div></div> <div><div>OGE Proj. Nr. LB-24066</div><div>OGE Komm. Nr.</div></div> <div><div>Leitungs-Nr. 503/000/000</div><div>Revision 00</div></div> |  |  |
| 00  | 10.01.2025 | TPLP   |  |  |  |
|   |            |        |  |  |  |
|   |            |        |  |  |  |
|   |            |        |  |  |  |
|   |            |        | <div><div>Sonderübersicht</div><div>Maßstab 1:1.000</div><div>Blatt-Nr. G 296</div></div>  |  |  |
| Karten auf Basis von Geoinformation © NavLog/GeoBasis-DE / BKG 2023 / geoGLIS OHG (p) by Intergraph. Weitere Vervielfältigungen hiervon sind nicht gestattet. |            |        |  |  |  |





| <div><div><div></div><div>gepl. Trasse</div></div><div><div></div><div>Gemeinden</div></div><div><div></div><div>Gehölzfreier Steifen (dauerhafte Waldumwandlung; unbestockt)</div></div><div><div></div><div>Landkreise</div></div><div><div></div><div>Arbeitsstreifen (temp. Waldumwandlung; unbestockt)</div></div><div><div></div><div>Gehölzfreier Steifen (dauerhafte Waldumwandlung; bestockt)</div></div><div><div></div><div>Arbeitsstreifen (temp. Waldumwandlung; bestockt)</div></div><div><div></div><div>TR-Blattrahmen M 1:1.000</div></div></div> |                           |                             | <table><tr><th colspan="3">Plan-Berechtigungen</th></tr><tr><th>Revision</th><th>Datum</th><th>Freig.</th></tr><tr><td></td><td></td><td></td></tr><tr><td></td><td></td><td></td></tr><tr><td></td><td></td><td></td></tr><tr><td></td><td></td><td></td></tr><tr><td></td><td></td><td></td></tr><tr><td></td><td></td><td></td></tr><tr><td></td><td></td><td></td></tr><tr><td></td><td></td><td></td></tr><tr><td></td><td></td><td></td></tr><tr><td>00</td><td>10.01.2025</td><td>TPLP</td></tr></table> |  |  | Plan-Berechtigungen |  |  | Revision | Datum | Freig. |  |  |  |  |  |  |  |  |  |  |  |  |  |  |  |  |  |  |  |  |  |  |  |  |  |  |  | 00 | 10.01.2025 | TPLP | <div>Vorhabensträger</div> <div> OGE</div> <div>NRL III: Übersichtsplan "Wald" zu Trassierungsplan G 297</div> <table><tr><td>Bundesland: Niedersachsen<br/>Landkreis: Emsland</td><td>OGE Proj. Nr.<br/>LB-24066</td><td>Leitungs-Nr.<br/>503/000/000</td></tr><tr><td>Gemeinde: Emsbüren<br/>Gemarkung: Elbergen</td><td>OGE Komm. Nr.</td><td>Revision<br/>00</td></tr><tr><td colspan="2">Sonderübersicht</td><td>Maßstab<br/>1:1.000</td></tr><tr><td colspan="2"></td><td>Blatt-Nr.<br/>G 297</td></tr></table> |  |  | Bundesland: Niedersachsen<br>Landkreis: Emsland | OGE Proj. Nr.<br>LB-24066 | Leitungs-Nr.<br>503/000/000 | Gemeinde: Emsbüren<br>Gemarkung: Elbergen | OGE Komm. Nr. | Revision<br>00 | Sonderübersicht |  | Maßstab<br>1:1.000 |  |  | Blatt-Nr.<br>G 297 |
|--|---------------------------|-----------------------------|---|--|--|---------------------|--|--|----------|-------|--------|--|--|--|--|--|--|--|--|--|--|--|--|--|--|--|--|--|--|--|--|--|--|--|--|--|--|--|----|------------|------|--|--|--|---|---------------------------|-----------------------------|---|---------------|----------------|-----------------|--|--------------------|--|--|--------------------|
| Plan-Berechtigungen  |                           |                             |   |  |  |                     |  |  |          |       |        |  |  |  |  |  |  |  |  |  |  |  |  |  |  |  |  |  |  |  |  |  |  |  |  |  |  |  |    |            |      |  |  |  |   |                           |                             |   |               |                |                 |  |                    |  |  |                    |
| Revision   | Datum                     | Freig.                      |   |  |  |                     |  |  |          |       |        |  |  |  |  |  |  |  |  |  |  |  |  |  |  |  |  |  |  |  |  |  |  |  |  |  |  |  |    |            |      |  |  |  |   |                           |                             |   |               |                |                 |  |                    |  |  |                    |
|  |                           |                             |   |  |  |                     |  |  |          |       |        |  |  |  |  |  |  |  |  |  |  |  |  |  |  |  |  |  |  |  |  |  |  |  |  |  |  |  |    |            |      |  |  |  |   |                           |                             |   |               |                |                 |  |                    |  |  |                    |
|  |                           |                             |   |  |  |                     |  |  |          |       |        |  |  |  |  |  |  |  |  |  |  |  |  |  |  |  |  |  |  |  |  |  |  |  |  |  |  |  |    |            |      |  |  |  |   |                           |                             |   |               |                |                 |  |                    |  |  |                    |
|  |                           |                             |   |  |  |                     |  |  |          |       |        |  |  |  |  |  |  |  |  |  |  |  |  |  |  |  |  |  |  |  |  |  |  |  |  |  |  |  |    |            |      |  |  |  |   |                           |                             |   |               |                |                 |  |                    |  |  |                    |
|  |                           |                             |   |  |  |                     |  |  |          |       |        |  |  |  |  |  |  |  |  |  |  |  |  |  |  |  |  |  |  |  |  |  |  |  |  |  |  |  |    |            |      |  |  |  |   |                           |                             |   |               |                |                 |  |                    |  |  |                    |
|  |                           |                             |   |  |  |                     |  |  |          |       |        |  |  |  |  |  |  |  |  |  |  |  |  |  |  |  |  |  |  |  |  |  |  |  |  |  |  |  |    |            |      |  |  |  |   |                           |                             |   |               |                |                 |  |                    |  |  |                    |
|  |                           |                             |   |  |  |                     |  |  |          |       |        |  |  |  |  |  |  |  |  |  |  |  |  |  |  |  |  |  |  |  |  |  |  |  |  |  |  |  |    |            |      |  |  |  |   |                           |                             |   |               |                |                 |  |                    |  |  |                    |
|  |                           |                             |   |  |  |                     |  |  |          |       |        |  |  |  |  |  |  |  |  |  |  |  |  |  |  |  |  |  |  |  |  |  |  |  |  |  |  |  |    |            |      |  |  |  |   |                           |                             |   |               |                |                 |  |                    |  |  |                    |
|  |                           |                             |   |  |  |                     |  |  |          |       |        |  |  |  |  |  |  |  |  |  |  |  |  |  |  |  |  |  |  |  |  |  |  |  |  |  |  |  |    |            |      |  |  |  |   |                           |                             |   |               |                |                 |  |                    |  |  |                    |
|  |                           |                             |   |  |  |                     |  |  |          |       |        |  |  |  |  |  |  |  |  |  |  |  |  |  |  |  |  |  |  |  |  |  |  |  |  |  |  |  |    |            |      |  |  |  |   |                           |                             |   |               |                |                 |  |                    |  |  |                    |
| 00   | 10.01.2025                | TPLP                        |   |  |  |                     |  |  |          |       |        |  |  |  |  |  |  |  |  |  |  |  |  |  |  |  |  |  |  |  |  |  |  |  |  |  |  |  |    |            |      |  |  |  |   |                           |                             |   |               |                |                 |  |                    |  |  |                    |
| Bundesland: Niedersachsen<br>Landkreis: Emsland  | OGE Proj. Nr.<br>LB-24066 | Leitungs-Nr.<br>503/000/000 |   |  |  |                     |  |  |          |       |        |  |  |  |  |  |  |  |  |  |  |  |  |  |  |  |  |  |  |  |  |  |  |  |  |  |  |  |    |            |      |  |  |  |   |                           |                             |   |               |                |                 |  |                    |  |  |                    |
| Gemeinde: Emsbüren<br>Gemarkung: Elbergen  | OGE Komm. Nr.             | Revision<br>00              |   |  |  |                     |  |  |          |       |        |  |  |  |  |  |  |  |  |  |  |  |  |  |  |  |  |  |  |  |  |  |  |  |  |  |  |  |    |            |      |  |  |  |   |                           |                             |   |               |                |                 |  |                    |  |  |                    |
| Sonderübersicht  |                           | Maßstab<br>1:1.000          |   |  |  |                     |  |  |          |       |        |  |  |  |  |  |  |  |  |  |  |  |  |  |  |  |  |  |  |  |  |  |  |  |  |  |  |  |    |            |      |  |  |  |   |                           |                             |   |               |                |                 |  |                    |  |  |                    |
|  |                           | Blatt-Nr.<br>G 297          |   |  |  |                     |  |  |          |       |        |  |  |  |  |  |  |  |  |  |  |  |  |  |  |  |  |  |  |  |  |  |  |  |  |  |  |  |    |            |      |  |  |  |   |                           |                             |   |               |                |                 |  |                    |  |  |                    |
| <div>Prüfungen</div> <div>Übersichtsplan erstellt am 10.01.2025 durch TPLP / Open Grid Europe GmbH</div> <div>geprüft: 10.01.2025, TPLP / Open Grid Europe GmbH</div> <div>freigegeben: 10.01.2025, TPLP / Open Grid Europe GmbH</div>   |                           |                             | <div>Karten auf Basis von Geoinformation © NavLog/GeoBasis-DE / BKG 2023 / geoGLIS OHG (p) by Intergraph. Weitere Vervielfältigungen hiervon sind nicht gestattet.</div>  |  |  |                     |  |  |          |       |        |  |  |  |  |  |  |  |  |  |  |  |  |  |  |  |  |  |  |  |  |  |  |  |  |  |  |  |    |            |      |  |  |  |   |                           |                             |   |               |                |                 |  |                    |  |  |                    |





- gepl. Trasse
- Gehölzfreier Steifen (dauerhafte Waldumwandlung; unbestockt)
- Arbeitsstreifen (temp. Waldumwandlung; unbestockt)
- Gehölzfreier Steifen (dauerhafte Waldumwandlung; bestockt)
- Arbeitsstreifen (temp. Waldumwandlung; bestockt)
- TR-Blattrahmen M 1:1.000
- Gemeinden
- Landkreise

|           |  |   |  |
|-----------|--|---|--|
| Prüfungen | Übersichtsplan erstellt am 10.01.2025 durch TPLP / Open Grid Europe GmbH |   |  |
|           | geprüft: 10.01.2025, TPLP / Open Grid Europe GmbH                        | freigegeben: 10.01.2025, TPLP / Open Grid Europe GmbH |  |

| Plan-Berechtigungen |            |        | Vorhabensträger  |                        |                          |
|---------------------|------------|--------|--|------------------------|--------------------------|
| Revision            | Datum      | Freig. | OGE  |                        |                          |
|                     |            |        | NRL III: Übersichtsplan "Wald" zu Trassierungsplan G 299 |                        |                          |
|                     |            |        | Bundesland: Niedersachsen                                | OGE Proj. Nr. LB-24066 | Leitungs-Nr. 503/000/000 |
|                     |            |        | Landkreis: Emsland                                       |                        |                          |
|                     |            |        | Gemeinde: Emsbüren                                       | OGE Komm. Nr.          | Revision 00              |
|                     |            |        | Gemarkung: Elbergen                                      |                        |                          |
| 00                  | 10.01.2025 | TPLP   | Sonderübersicht  |                        |                          |
|                     |            |        | Maßstab 1:1.000  | Blatt-Nr. G 299        |                          |

Karten auf Basis von Geoinformation © NavLog/GeoBasis-DE / BKG 2023 / geoGLIS OHG (p) by Intergraph. Weitere Vervielfältigungen hiervon sind nicht gestattet.





52/17

Flur 015

A horizontal axis with tick marks at 0, 25, 50, 75, and 100 m.

52/4

-  Gemeinden  
 Landkreise

|  |                           |                             |
|--|---------------------------|-----------------------------|
| <div style="text-align: right;"> Vorbabensträger<br/>  </div> |                           |                             |
| <b>NRL III: Übersichtsplan "Wald" zu Trassierungsplan G 300</b>  |                           |                             |
| Bundesland: Niedersachsen<br>Landkreis: Emsland  | OGE Proj. Nr.<br>LB-24066 | Leitungs-Nr.<br>503/000/000 |
| Gemeinde: Emsbüren<br>Gemarkung: Elbergen  | OGE Komm. Nr.             | Revision<br>00              |
| <b>Sonderübersicht</b>   | Maßstab<br>1:1.000        | Blatt-Nr.<br>G 300          |

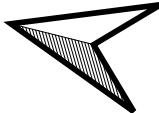
|           |  |   |
|-----------|--|---|
| Prüfungen | Übersichtsplan erstellt am 10.01.2025 durch TPLP / Open Grid Europe GmbH |   |
|           | geprüft: 10.01.2025, TPLP / Open Grid Europe GmbH                        | freigegeben: 10.01.2025, TPLP / Open Grid Europe GmbH |

Karten auf Basis von Geoinformation © NavLog/GeoBasis-DE / BKG 2023 / geoGLIS OHG (p) by Intergraph. Weitere Vervielfältigungen hiervon sind nicht gestattet.





Forstrechtlicher Antrag Anlage 1



gepl. Trasse

Gemeinden

Landkreise

Gehölzfreier Steifen (dauerhafte Waldumwandlung; unbestockt)

Arbeitsstreifen (temp. Waldumwandlung; unbestockt)


Gehölzfreier Steifen (dauerhafte Waldumwandlung; bestockt)

Arbeitsstreifen (temp. Waldumwandlung; bestockt)

TR-Blattrahmen M 1:1.000

Prüfungen

Übersichtsplan erstellt am 10.01.2025 durch TPLP / Open Grid Europe GmbH  
geprüft: 10.01.2025, TPLP / Open Grid Europe GmbH  
freigegeben: 10.01.2025, TPLP / Open Grid Europe GmbH

| Plan-Berechtigungen   |            |        | Vorhabensträger  |  |  |
|---|------------|--------|--|--|--|
| Revision  | Datum      | Freig. |  |  |  |
|   |            |        | <div><b>OGE</b></div> <div>NRL III: Übersichtsplan "Wald" zu Trassierungsplan G 301</div> <div><div>Bundesland: Niedersachsen</div><div>Landkreis: Emsland</div><div>Gemeinde: Emsbüren</div><div>Gemarkung: Elbergen</div></div> <div><div>OGE Proj. Nr.<br/>LB-24066</div><div>OGE Komm. Nr.</div><div>Maßstab<br/>1:1.000</div></div> <div><div>Leitungs-Nr.<br/>503/000/000</div><div>Revision<br/>00</div><div>Blatt-Nr.<br/>G 301</div></div> |  |  |
|   |            |        |  |  |  |
|   |            |        |  |  |  |
|   |            |        |  |  |  |
|   |            |        |  |  |  |
| 00  | 10.01.2025 | TPLP   | <div>Sonderübersicht</div>   |  |  |
| Karten auf Basis von Geoinformation © NavLog/GeoBasis-DE / BKG 2023 / geoGLIS OHG (p) by Intergraph. Weitere Vervielfältigungen hiervon sind nicht gestattet. |            |        |  |  |  |





gepl. Trasse

Gehölzfreier Steifen (dauerhafte Waldumwandlung; unbestockt)

Arbeitsstreifen (temp. Waldumwandlung; unbestockt)

Gehölzfreier Steifen (dauerhafte Waldumwandlung; bestockt)

Arbeitsstreifen (temp. Waldumwandlung; bestockt)


TR-Blattrahmen M 1:1.000

Gemeinden

Landkreise

Prüfungen

Übersichtsplan erstellt am 10.01.2025 durch TPLP / Open Grid Europe GmbH  
geprüft: 10.01.2025, TPLP / Open Grid Europe GmbH  
freigegeben: 10.01.2025, TPLP / Open Grid Europe GmbH

| Plan-Berechtigungen |            |        | Vorhabensträger  |  |  |
|---------------------|------------|--------|--|--|--|
| Revision            | Datum      | Freig. |  |  |  |
|                     |            |        | <div><b>OGE</b></div> <div>NRL III: Übersichtsplan "Wald" zu Trassierungsplan G 302</div> <div><div>Bundesland: Niedersachsen</div><div>Landkreis: Emsland</div><div>Gemeinde: Emsbüren</div><div>Gemarkung: Elbergen</div></div> <div><div>OGE Proj. Nr.<br/>LB-24066</div><div>OGE Komm. Nr.</div><div>Maßstab<br/>1:1.000</div></div> <div><div>Leitungs-Nr.<br/>503/000/000</div><div>Revision<br/>00</div><div>Blatt-Nr.<br/>G 302</div></div> |  |  |
|                     |            |        |  |  |  |
|                     |            |        |  |  |  |
|                     |            |        |  |  |  |
|                     |            |        |  |  |  |
| 00                  | 10.01.2025 | TPLP   | <div>Sonderübersicht</div> <div>Karten auf Basis von Geoinformation © NavLog/GeoBasis-DE / BKG 2023 / geoGLIS OHG (p) by Intergraph. Weitere Vervielfältigungen hiervon sind nicht gestattet.</div>  |  |  |





- gepl. Trasse
- Gehölzfreier Steifen (dauerhafte Waldumwandlung; unbestockt)
- Arbeitsstreifen (temp. Waldumwandlung; unbestockt)
- Gehölzfreier Steifen (dauerhafte Waldumwandlung; bestockt)
- Arbeitsstreifen (temp. Waldumwandlung; bestockt)
- TR-Blattrahmen M 1:1.000
- Gemeinden
- Landkreise


|           |  |   |
|-----------|--|---|
| Prüfungen | Übersichtsplan erstellt am 24.02.2025 durch TPLP / Open Grid Europe GmbH |   |
|           | geprüft: 24.02.2025, TPLP / Open Grid Europe GmbH                        | freigegeben: 24.02.2025, TPLP / Open Grid Europe GmbH |

| Plan-Berechtigungen |            |        |
|---------------------|------------|--------|
| Revision            | Datum      | Freig. |
|                     |            |        |
|                     |            |        |
|                     |            |        |
|                     |            |        |
|                     |            |        |
|                     |            |        |
|                     |            |        |
|                     |            |        |
| 00                  | 24.02.2025 | TPLP   |

| Vorhabensträger  |                           |                             |
|--|---------------------------|-----------------------------|
| OGE  |                           |                             |
| NRL III: Übersichtsplan "Wald" zu Trassierungsplan G 311 |                           |                             |
| Bundesland: Niedersachsen<br>Landkreis: Emsland          | OGE Proj. Nr.<br>LB-24066 | Leitungs-Nr.<br>503/000/000 |
| Gemeinde: Emsbüren<br>Gemarkung: Leschede                | OGE Komm. Nr.             | Revision<br>00              |
| Sonderübersicht  |                           | Maßstab<br>1:1.000          |
|  |                           | Blatt-Nr.<br>G 311          |





| <div><div><div><div></div></div><div>gepl. Trasse</div></div><div><div><div></div></div><div>Gemeinden</div></div><div><div><div></div></div><div>Gehölzfreier Steifen (dauerhafte Waldumwandlung; unbestockt)</div></div><div><div><div></div></div><div>Landkreise</div></div><div><div><div></div></div><div>Arbeitsstreifen (temp. Waldumwandlung; unbestockt)</div></div><div><div><div></div></div><div>Gehölzfreier Steifen (dauerhafte Waldumwandlung; bestockt)</div></div><div><div><div></div></div><div>Arbeitsstreifen (temp. Waldumwandlung; bestockt)</div></div><div><div><div></div></div><div>TR-Blattrahmen M 1:1.000</div></div></div> |                           |                             | <table><tr><th colspan="3">Plan-Berechtigungen</th></tr><tr><th>Revision</th><th>Datum</th><th>Freig.</th></tr><tr><td></td><td></td><td></td></tr><tr><td></td><td></td><td></td></tr><tr><td></td><td></td><td></td></tr><tr><td></td><td></td><td></td></tr><tr><td></td><td></td><td></td></tr><tr><td></td><td></td><td></td></tr><tr><td></td><td></td><td></td></tr><tr><td></td><td></td><td></td></tr><tr><td>00</td><td>24.01.2025</td><td>TPLP</td></tr></table> |  |  | Plan-Berechtigungen |  |  | Revision | Datum | Freig. |  |  |  |  |  |  |  |  |  |  |  |  |  |  |  |  |  |  |  |  |  |  |  |  | 00 | 24.01.2025 | TPLP | <div><div>Vorhabensträger</div><div></div></div> <div>NRL III: Übersichtsplan "Wald" zu Trassierungsplan G 330</div> <table><tr><td>Bundesland: Niedersachsen<br/>Landkreis: Emsland</td><td>OGE Proj. Nr.<br/>LB-24066</td><td>Leitungs-Nr.<br/>503/000/000</td></tr><tr><td>Gemeinde: Emsbüren<br/>Gemarkung: Ahlde</td><td>OGE Komm. Nr.</td><td>Revision<br/>00</td></tr><tr><td colspan="2">Sonderübersicht</td><td>Maßstab<br/>1:1.000</td></tr><tr><td colspan="2"></td><td>Blatt-Nr.<br/>G 330</td></tr></table> |  |  | Bundesland: Niedersachsen<br>Landkreis: Emsland | OGE Proj. Nr.<br>LB-24066 | Leitungs-Nr.<br>503/000/000 | Gemeinde: Emsbüren<br>Gemarkung: Ahlde | OGE Komm. Nr. | Revision<br>00 | Sonderübersicht |  | Maßstab<br>1:1.000 |  |  | Blatt-Nr.<br>G 330 |
|--|---------------------------|-----------------------------|---|--|--|---------------------|--|--|----------|-------|--------|--|--|--|--|--|--|--|--|--|--|--|--|--|--|--|--|--|--|--|--|--|--|--|--|----|------------|------|---|--|--|---|---------------------------|-----------------------------|--|---------------|----------------|-----------------|--|--------------------|--|--|--------------------|
| Plan-Berechtigungen  |                           |                             |   |  |  |                     |  |  |          |       |        |  |  |  |  |  |  |  |  |  |  |  |  |  |  |  |  |  |  |  |  |  |  |  |  |    |            |      |   |  |  |   |                           |                             |  |               |                |                 |  |                    |  |  |                    |
| Revision   | Datum                     | Freig.                      |   |  |  |                     |  |  |          |       |        |  |  |  |  |  |  |  |  |  |  |  |  |  |  |  |  |  |  |  |  |  |  |  |  |    |            |      |   |  |  |   |                           |                             |  |               |                |                 |  |                    |  |  |                    |
|  |                           |                             |   |  |  |                     |  |  |          |       |        |  |  |  |  |  |  |  |  |  |  |  |  |  |  |  |  |  |  |  |  |  |  |  |  |    |            |      |   |  |  |   |                           |                             |  |               |                |                 |  |                    |  |  |                    |
|  |                           |                             |   |  |  |                     |  |  |          |       |        |  |  |  |  |  |  |  |  |  |  |  |  |  |  |  |  |  |  |  |  |  |  |  |  |    |            |      |   |  |  |   |                           |                             |  |               |                |                 |  |                    |  |  |                    |
|  |                           |                             |   |  |  |                     |  |  |          |       |        |  |  |  |  |  |  |  |  |  |  |  |  |  |  |  |  |  |  |  |  |  |  |  |  |    |            |      |   |  |  |   |                           |                             |  |               |                |                 |  |                    |  |  |                    |
|  |                           |                             |   |  |  |                     |  |  |          |       |        |  |  |  |  |  |  |  |  |  |  |  |  |  |  |  |  |  |  |  |  |  |  |  |  |    |            |      |   |  |  |   |                           |                             |  |               |                |                 |  |                    |  |  |                    |
|  |                           |                             |   |  |  |                     |  |  |          |       |        |  |  |  |  |  |  |  |  |  |  |  |  |  |  |  |  |  |  |  |  |  |  |  |  |    |            |      |   |  |  |   |                           |                             |  |               |                |                 |  |                    |  |  |                    |
|  |                           |                             |   |  |  |                     |  |  |          |       |        |  |  |  |  |  |  |  |  |  |  |  |  |  |  |  |  |  |  |  |  |  |  |  |  |    |            |      |   |  |  |   |                           |                             |  |               |                |                 |  |                    |  |  |                    |
|  |                           |                             |   |  |  |                     |  |  |          |       |        |  |  |  |  |  |  |  |  |  |  |  |  |  |  |  |  |  |  |  |  |  |  |  |  |    |            |      |   |  |  |   |                           |                             |  |               |                |                 |  |                    |  |  |                    |
|  |                           |                             |   |  |  |                     |  |  |          |       |        |  |  |  |  |  |  |  |  |  |  |  |  |  |  |  |  |  |  |  |  |  |  |  |  |    |            |      |   |  |  |   |                           |                             |  |               |                |                 |  |                    |  |  |                    |
| 00   | 24.01.2025                | TPLP                        |   |  |  |                     |  |  |          |       |        |  |  |  |  |  |  |  |  |  |  |  |  |  |  |  |  |  |  |  |  |  |  |  |  |    |            |      |   |  |  |   |                           |                             |  |               |                |                 |  |                    |  |  |                    |
| Bundesland: Niedersachsen<br>Landkreis: Emsland  | OGE Proj. Nr.<br>LB-24066 | Leitungs-Nr.<br>503/000/000 |   |  |  |                     |  |  |          |       |        |  |  |  |  |  |  |  |  |  |  |  |  |  |  |  |  |  |  |  |  |  |  |  |  |    |            |      |   |  |  |   |                           |                             |  |               |                |                 |  |                    |  |  |                    |
| Gemeinde: Emsbüren<br>Gemarkung: Ahlde   | OGE Komm. Nr.             | Revision<br>00              |   |  |  |                     |  |  |          |       |        |  |  |  |  |  |  |  |  |  |  |  |  |  |  |  |  |  |  |  |  |  |  |  |  |    |            |      |   |  |  |   |                           |                             |  |               |                |                 |  |                    |  |  |                    |
| Sonderübersicht  |                           | Maßstab<br>1:1.000          |   |  |  |                     |  |  |          |       |        |  |  |  |  |  |  |  |  |  |  |  |  |  |  |  |  |  |  |  |  |  |  |  |  |    |            |      |   |  |  |   |                           |                             |  |               |                |                 |  |                    |  |  |                    |
|  |                           | Blatt-Nr.<br>G 330          |   |  |  |                     |  |  |          |       |        |  |  |  |  |  |  |  |  |  |  |  |  |  |  |  |  |  |  |  |  |  |  |  |  |    |            |      |   |  |  |   |                           |                             |  |               |                |                 |  |                    |  |  |                    |
| <div>Prüfungen</div> <div>Übersichtsplan erstellt am 24.01.2025 durch TPLP / Open Grid Europe GmbH</div> <div>geprüft: 24.01.2025, TPLP / Open Grid Europe GmbH</div> <div>freigegeben: 24.01.2025, TPLP / Open Grid Europe GmbH</div>   |                           |                             | <div>Karten auf Basis von Geoinformation © NavLog/GeoBasis-DE / BKG 2023 / geoGLIS OHG (p) by Intergraph. Weitere Vervielfältigungen hiervon sind nicht gestattet.</div>  |  |  |                     |  |  |          |       |        |  |  |  |  |  |  |  |  |  |  |  |  |  |  |  |  |  |  |  |  |  |  |  |  |    |            |      |   |  |  |   |                           |                             |  |               |                |                 |  |                    |  |  |                    |










- gepl. Trasse
- Gehölzfreier Steifen (dauerhafte Waldumwandlung; unbestockt)
- Arbeitsstreifen (temp. Waldumwandlung; unbestockt)
- Gehölzfreier Steifen (dauerhafte Waldumwandlung; bestockt)
- Arbeitsstreifen (temp. Waldumwandlung; bestockt)
- TR-Blattrahmen M 1:1.000
- Gemeinden
- Landkreise

|           |  |   |
|-----------|--|---|
| Prüfungen | Übersichtsplan erstellt am 24.04.2025 durch TPLP / Open Grid Europe GmbH |   |
|           | geprüft: 24.04.2025, TPLP / Open Grid Europe GmbH                        | freigegeben: 24.04.2025, TPLP / Open Grid Europe GmbH |

| Plan-Berechtigungen   |            |        | <div>Vorhabensträger</div> <div></div> |                    |                    |
|---|------------|--------|---|--------------------|--------------------|
| Revision  | Datum      | Freig. |   |                    |                    |
|   |            |        | NRL III: Übersichtsplan "Wald" zu Trassierungsplan G 332  |                    |                    |
|   |            |        |   |                    |                    |
|   |            |        |   |                    |                    |
|   |            |        |   |                    |                    |
|   |            |        | Bundesland: Niedersachsen   | OGE Proj. Nr.      | Leitungs-Nr.       |
|   |            |        | Landkreis: Emsland  | LB-24066           | 503/000/000        |
|   |            |        | Gemeinde: Emsbüren  | OGE Komm. Nr.      | Revision           |
|   |            |        | Gemarkung: Ahlde  |                    | 00                 |
|   |            |        | Sonderübersicht   | Maßstab<br>1:1.000 | Blatt-Nr.<br>G 332 |
| 00  | 24.04.2025 | TPLP   |   |                    |                    |
| Karten auf Basis von Geoinformation © NavLog/GeoBasis-DE / BKG 2023 / geoGLIS OHG (p) by Intergraph. Weitere Vervielfältigungen hiervon sind nicht gestattet. |            |        |   |                    |                    |





gepl. Trasse

Gehölzfreier Steifen (dauerhafte Waldumwandlung; unbestockt)

Arbeitsstreifen (temp. Waldumwandlung; unbestockt)

Gehölzfreier Steifen (dauerhafte Waldumwandlung; bestockt)

Arbeitsstreifen (temp. Waldumwandlung; bestockt)

TR-Blattrahmen M 1:1.000

Gemeinden


Landkreise

Prüfungen

Übersichtsplan erstellt am 30.01.2025 durch TPLP / Open Grid Europe GmbH

geprüft: 30.01.2025, TPLP / Open Grid Europe GmbH

freigegeben: 30.01.2025, TPLP / Open Grid Europe GmbH

| Plan-Berechtigungen   |            |        | <div>Vorhabensträger</div> <div></div>  |  |  |
|---|------------|--------|--|--|--|
| Revision  | Datum      | Freig. |  |  |  |
|   |            |        | <div>NRL III: Übersichtsplan "Wald" zu Trassierungsplan G 338</div> <div><div>Bundesland: Niedersachsen</div><div>Landkreis: Emsland</div><div>Gemeinde: Emsbüren</div><div>Gemarkung: Ahlde</div></div> <div><div>OGE Proj. Nr.<br/>LB-24066</div><div>OGE Komm. Nr.</div><div>Maßstab<br/>1:1.000</div></div> <div><div>Leitungs-Nr.<br/>503/000/000</div><div>Revision<br/>00</div><div>Blatt-Nr.<br/>G 338</div></div> |  |  |
|   |            |        |  |  |  |
|   |            |        |  |  |  |
|   |            |        |  |  |  |
| 00  | 30.01.2025 | TPLP   | Sonderübersicht  |  |  |
| Karten auf Basis von Geoinformation © NavLog/GeoBasis-DE / BKG 2023 / geoGLIS OHG (p) by Intergraph. Weitere Vervielfältigungen hiervon sind nicht gestattet. |            |        |  |  |  |